

地域計画

策定年月日	令和7年3月31日
更新年月日	令和8年3月31日 (第1回)
目標年度	令和16年度
市町村名 (市町村コード)	佐用町 (501)
地域名 (地域内農業集落名)	福吉 (福吉)

注:「地域名」欄には、協議の場が設けられた区域を記載し、農林業センサスの農業集落名を記載してください。

1 地域における農業の将来の在り方

(1) 地域計画の区域の状況

区域内の農用地等面積(農業上の利用が行われる農用地等の区域)	7.92 ha
① 農業振興地域のうち農用地区域内の農地面積	7.55 ha
② 田の面積	7.70 ha
③ 畑の面積(果樹、茶等を含む)	0.22 ha
④ 区域内において、規模縮小などの意向のある農地面積の合計	0.67 ha
⑤ 区域内において、今後農業を担う者が引き受ける意向のある農地面積の合計	40.00 ha
(参考) 区域内における75才以上の農業者の農地面積の合計	1.44 ha
うち後継者不在の農業者の農地面積の合計	1.44 ha
(備考) ⑤は佐用町内で引き受ける意向のあるすべての農地面積の合計	

注1:①については、農業振興地域担当部局と調整の上、記載してください。

2:②及び③については、農業委員会の農地台帳の面積(現況地目)に基づき記載してください。

3:④については、規模縮小又は離農の意向のある農地面積を記載してください。

4:⑤については、区域内に特定することができない場合には、引き受ける意向のあるすべての農地面積を記載の上、備考欄にその旨記載してください。

5:(参考)の区域内における75才以上の農業者の農地面積等については、できる限り記載するように努めてください。

6:「区域内の農用地等面積」に遊休農地が含まれている場合には、備考欄にその面積を記載してください。

(2) 地域農業の現状及び課題

現時点においては、認定農業者への集積が進んでいるが、今後は高齢化が進むことが懸念されるため、将来を見据えた管理・保全方法が必要である。

(3) 地域における農業の将来の在り方(作物の生産や栽培方法については、必須記載事項)

当集落での農業の在り方は、一部自作されている農業者を除き、認定農業者に一任する。

2 農業の将来の在り方に向けた農用地の効率的かつ総合的な利用に関する目標

(1) 農用地の効率的かつ総合的な利用に関する方針			
農地バンクへの貸付を進めつつ、高齢化が一層進む現状を考慮して、担い手への農地の集積・集約化を図る。			
(2) 担い手(効率的かつ安定的な経営を営む者)に対する農用地の集積に関する目標			
現状の集積率	33.5	%	将来の目標とする集積率
			36.3 %
(3) 農用地の集団化(集約化)に関する目標			
持続的な管理・保全のために自作不能の農地は集約化を行う。			



- 注1:「属性」欄には、認定農業は「認農」、認定新規就農者は「認就」、法人化を行うことが確実であると市町村が判断する集落営農は「集」、基本構想水準到達者は「到達」、農業協同組合は「農協」、農業支援サービス事業体(農協を除く)は「サ」、上記に該当しない農用地等を継続的に利用する者は「利用者」の属性を記載してください。
- 2:「経営面積」「作業受託面積」欄には、地域計画の対象地域内における農業を担う者の経営面積、作業受託面積を記載してください。
- 3:農業を担う者に位置付ける場合は、できる限りその者から同意を得ていること。
- 4:作業受託面積には、基幹3作業の実面積を記載してください。なお特定農作業受託面積は、作業受託面積に含めず、経営面積に含めてください。
- 5:備考欄には、農業を担う者として位置付けられた者に不測の事態に備えて、代わりに利用する者を記載するよう努めてください。

5 農業支援サービス事業体一覧(任意記載事項)

番号	事業体名 (氏名・名称)	作業内容	対象品目

6 目標地図(別添のとおり)

7 基盤法第22条の3(地域計画に係る提案の特例)を活用する場合には、以下を記載してください。

農用地所有者等数(人)	うち計画同意者数(人・%)

- 注1:「農用地所有者等」欄には、区域内の農用地等の所有者、賃借人等の使用収益権者の数を記載してください。
- 注2:「うち計画同意者数」欄には、同意者数を記載してください。
- 注3:提案する地区の対象となる範囲を目標地図に明記してください。

(留意事項)

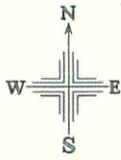
農業を担う者を位置付ける際、これらの者の氏名が含まれた地域計画について、法令に基づく手続として、本人の同意なく、関係者の意見聴取や、地域計画の案の縦覧、地域計画の公告を行うことができますが、個人情報保有するに当たっては、利用目的をできる限り特定し、本人から直接書面に記録された個人情報を取得するときは、あらかじめ、本人に対し、その利用目的を明示してください。

また、市町村の公報への掲載等とは別に、インターネットの利用により関係者以外の不特定多数に対して情報を提供する場合は、氏名を削除するなど配慮してください。

必要に応じて区域内の農用地の一覧を参考として添付してください。





4 地域内の農業を担う者一覧(目標地図に位置付ける者)

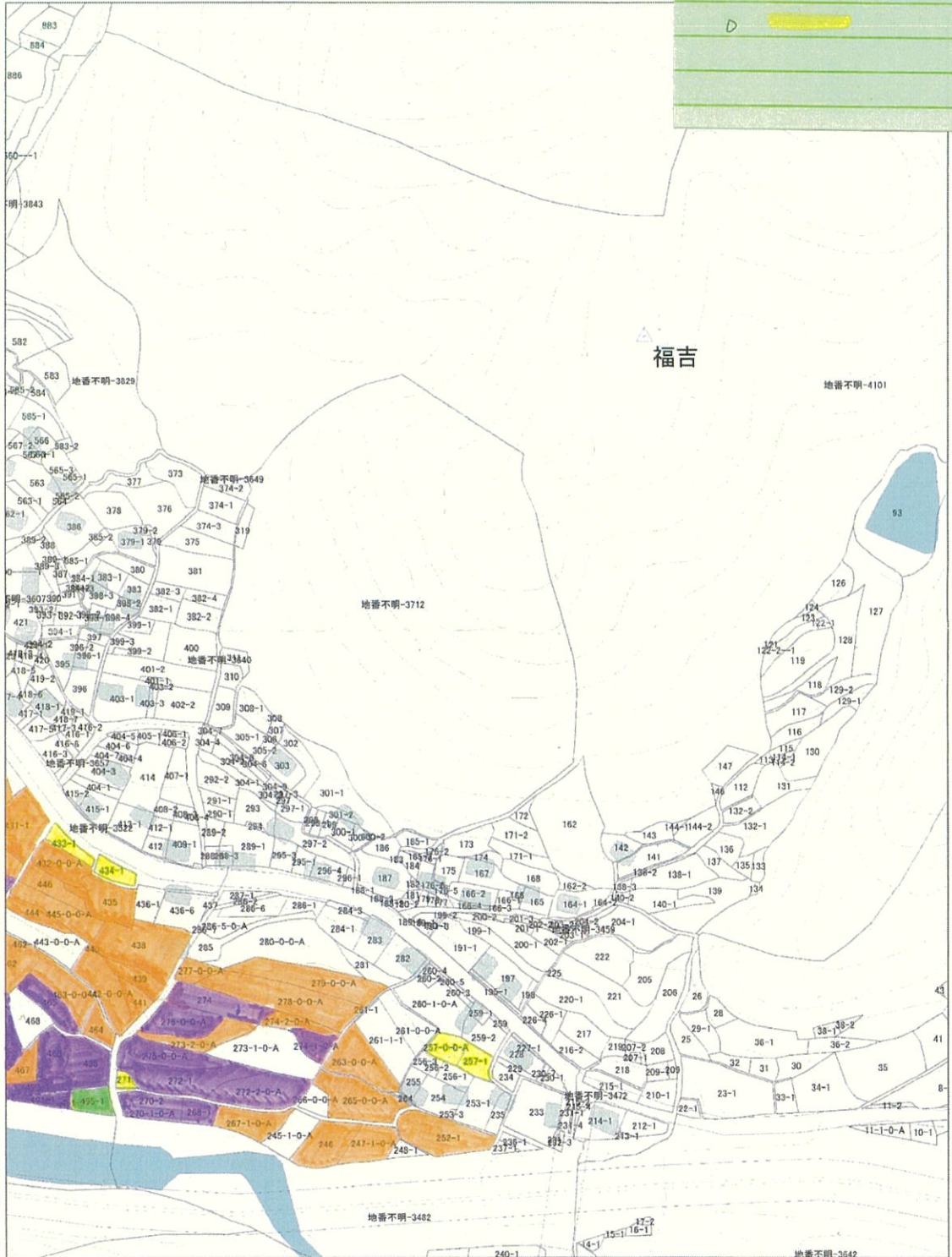
属性	農業を担う者 (氏名・名称)	現状			10年後 (目標年度:令和16年度)				
		経営作目等	経営面積	作業受託面積	経営作目等	経営面積	作業受託面積	目標地図上の表示	備考
1	認農	水稲	0.14 ha	ha	水稲	0.14 ha	ha	A	
2	認農	水稲	2.51 ha	ha	水稲	2.73 ha	ha	B	
3	利用者	野菜、保全	0.52 ha	ha	野菜、保全	0.52 ha	ha	C	
4	利用者	水稲、野菜、保全	0.75 ha	ha	水稲、野菜、保全	0.68 ha	ha	C	
5	利用者	保全	0.06 ha	ha	保全	0.06 ha	ha	C	
6	利用者	保全	0.09 ha	ha	保全	0.09 ha	ha	C	
7	利用者	水稲	0.53 ha	ha	水稲	0.53 ha	ha	C	
8	利用者	保全	0.18 ha	ha	保全	0.18 ha	ha	C	
9	利用者	水稲、保全	0.28 ha	ha	水稲、保全	0.28 ha	ha	C	
10	利用者	保全	0.09 ha	ha	保全	0.09 ha	ha	C	
11	利用者	保全	0.08 ha	ha	保全	0.08 ha	ha	C	
12	利用者	保全	0.11 ha	ha	保全	0.11 ha	ha	C	
13	利用者	野菜、保全	0.16 ha	ha	野菜、保全	0.16 ha	ha	C	
14	利用者	保全	0.09 ha	ha	保全	0.05 ha	ha	C	
15	利用者	水稲	0.11 ha	ha	水稲	0.11 ha	ha	C	
16	利用者	保全	0.07 ha	ha	保全	0.07 ha	ha	C	
17	利用者	野菜、保全	0.49 ha	ha	野菜、保全	0.49 ha	ha	C	
18	利用者	保全	0.10 ha	ha	保全	0.10 ha	ha	C	
19	利用者	保全	0.10 ha	ha	保全	0.03 ha	ha	C	
20	利用者	保全	0.17 ha	ha	保全	0.17 ha	ha	C	
21	利用者	保全	0.04 ha	ha	保全	0.04 ha	ha	C	
22	利用者	水稲	0.41 ha	ha	水稲	0.41 ha	ha	C	
23	利用者	保全	0.14 ha	ha	保全	0.14 ha	ha	C	
24	利用者	保全	0.12 ha	ha	保全	0.12 ha	ha	C	
25	利用者	水稲、保全	0.24 ha	ha	水稲、保全	0.24 ha	ha	C	
26	利用者	保全	0.06 ha	ha	保全	0.06 ha	ha	C	
27	利用者	保全	0.08 ha	ha	保全	0.08 ha	ha	C	
28	今後検討		0.15 ha	ha		0.15 ha	ha	D	
29			ha	ha		ha	ha		
30			ha	ha		ha	ha		
31			ha	ha		ha	ha		
32			ha	ha		ha	ha		
33			ha	ha		ha	ha		
34			ha	ha		ha	ha		
35			ha	ha		ha	ha		
36			ha	ha		ha	ha		
37			ha	ha		ha	ha		
38			ha	ha		ha	ha		
39			ha	ha		ha	ha		
40			ha	ha		ha	ha		
41			ha	ha		ha	ha		
42			ha	ha		ha	ha		
43			ha	ha		ha	ha		
44			ha	ha		ha	ha		
45			ha	ha		ha	ha		
46			ha	ha		ha	ha		
47			ha	ha		ha	ha		
48			ha	ha		ha	ha		
49			ha	ha		ha	ha		
50			ha	ha		ha	ha		
51			ha	ha		ha	ha		
52			ha	ha		ha	ha		
53			ha	ha		ha	ha		
54			ha	ha		ha	ha		
55			ha	ha		ha	ha		
56			ha	ha		ha	ha		
57			ha	ha		ha	ha		
58			ha	ha		ha	ha		
59			ha	ha		ha	ha		
60			ha	ha		ha	ha		
61			ha	ha		ha	ha		
62			ha	ha		ha	ha		
63			ha	ha		ha	ha		



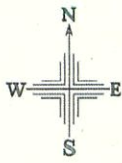
S=1:2500

福吉 目標地図

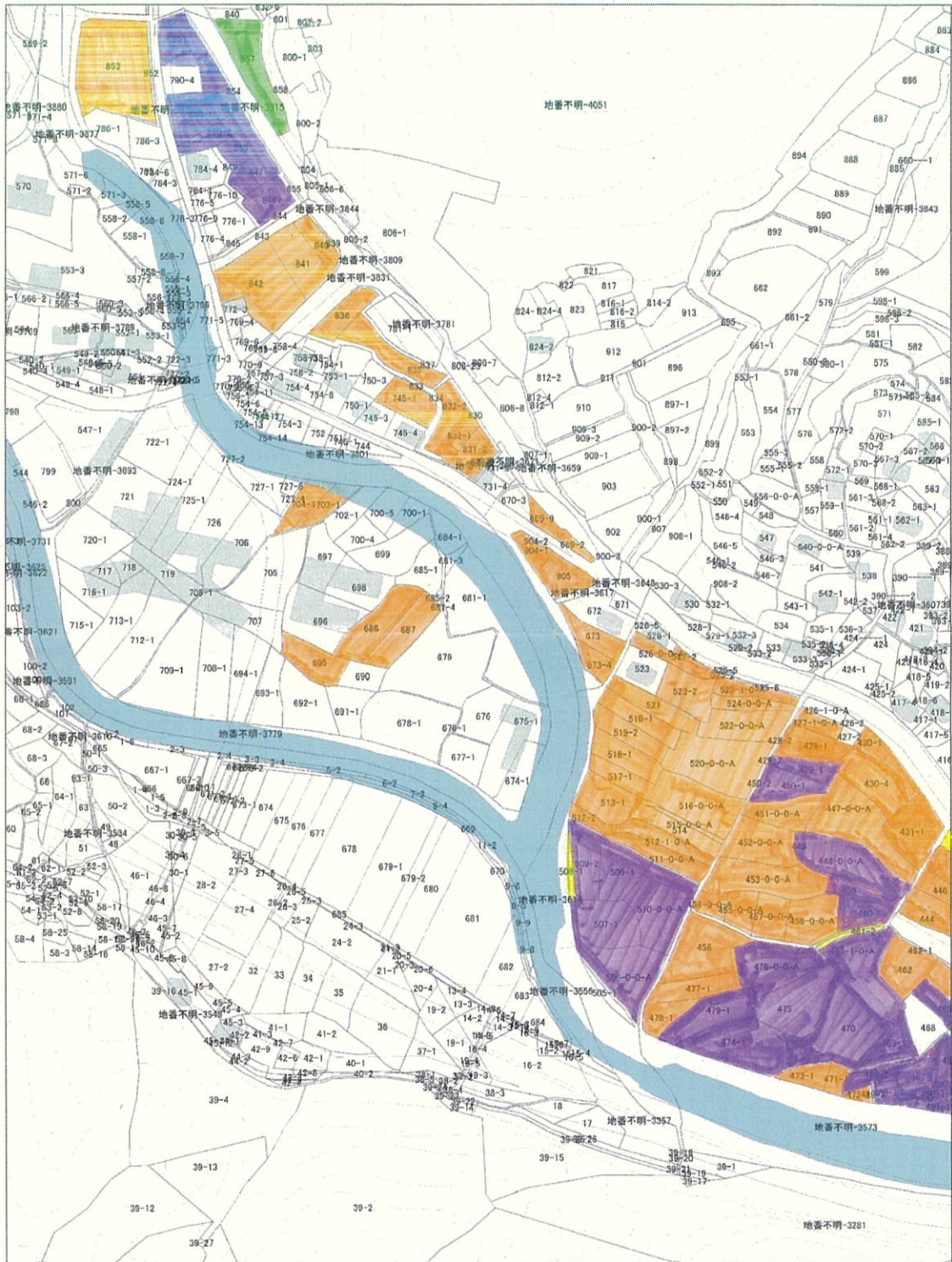
- A 
- B 
- C 
- D 



令和6年9月12日



S=1:2500



令和6年9月12日

地域計画

策定年月日	令和7年3月31日
更新年月日	令和8年3月31日 (第1回)
目標年度	令和16年度
市町村名 (市町村コード)	佐用町 (501)
地域名 (地域内農業集落名)	皆田 (皆田)

注:「地域名」欄には、協議の場が設けられた区域を記載し、農林業センサスの農業集落名を記載してください。

1 地域における農業の将来の在り方

(1) 地域計画の区域の状況

区域内の農用地等面積(農業上の利用が行われる農用地等の区域)	5.09 ha
① 農業振興地域のうち農用地区域内の農地面積	5.09 ha
② 田の面積	5.03 ha
③ 畑の面積(果樹、茶等を含む)	0.07 ha
④ 区域内において、規模縮小などの意向のある農地面積の合計	1.57 ha
⑤ 区域内において、今後農業を担う者が引き受ける意向のある農地面積の合計	30.00 ha
(参考)区域内における75才以上の農業者の農地面積の合計	1.46 ha
うち後継者不在の農業者の農地面積の合計	1.46 ha
(備考) ⑤は佐用町内で引き受ける意向のあるすべての農地面積の合計	

注1:①については、農業振興地域担当部局と調整の上、記載してください。

2:②及び③については、農業委員会の農地台帳の面積(現況地目)に基づき記載してください。

3:④については、規模縮小又は離農の意向のある農地面積を記載してください。

4:⑤については、区域内に特定することができない場合には、引き受ける意向のあるすべての農地面積を記載の上、備考欄にその旨記載してください。

5:(参考)の区域内における75才以上の農業者の農地面積等については、できる限り記載するように努めてください。

6:「区域内の農用地等面積」に遊休農地が含まれている場合には、備考欄にその面積を記載してください。

(2) 地域農業の現状及び課題

現時点においては、認定農業者への集積が進んでいるが、今後は高齢化が進むことが懸念されるため、将来を見据えた管理・保全方法が必要である。

(3) 地域における農業の将来の在り方(作物の生産や栽培方法については、必須記載事項)

当集落での農業の在り方は、一部自作されている農業者を除き、認定農業者に一任する。

2 農業の将来の在り方に向けた農用地の効率的かつ総合的な利用に関する目標

(1)農用地の効率的かつ総合的な利用に関する方針			
農地バンクへの貸付を進めつつ、高齢化が一層進む現状を考慮して、担い手への農地の集積・集約化を図る。			
(2)担い手(効率的かつ安定的な経営を営む者)に対する農用地の集積に関する目標			
現状の集積率	32.6 %	将来の目標とする集積率	40.6 %
(3)農用地の集団化(集約化)に関する目標			
持続的な管理・保全のために自作不能の農地は集約化を行う。			

3 農業者及び区域内の関係者が2の目標を達成するためとるべき必要な措置

(1)農用地の集積、集団化の取組
現在自作している農業者が規模を縮小又はやめることになった場合に、認定農業者に集積していく。
(2)農地中間管理機構の活用方法
農地所有者は受け手、出し手に関わらず、原則として農地を機構に貸付けていくよう、集落全体で検討していく。 当面は耕作を希望する所有者にあっても、営農の継続が困難となった場合にスムーズに中心となる担い手(認定農業者)に引き継げるよう、自分の農地であっても機構を通じて利用権設定を行うよう集落で協議を続ける。
(3)基盤整備事業への取組
現状、水路・農道の老朽化が心配され、また、担い手への農地集積を図るためには区画の大規模化を検討する必要があるため、今後、集落で協議を進め補助事業等を活用した対策を図る。
(4)多様な経営体の確保・育成の取組
今後、区域内で就農の意向のある者がある場合は、担い手と協議しつつ町、県及びJAと連携し、相談から定着まで切れ目なく取組んでいく。
(5)農業協同組合等の農業支援サービス事業体等への農作業委託の取組
耕作者に一任する。

以下任意記載事項(地域の実情に応じて、必要な事項を選択し、取組内容を記載してください)

<input checked="" type="checkbox"/> ①鳥獣被害防止対策	<input type="checkbox"/> ②有機・減農薬・減肥料	<input checked="" type="checkbox"/> ③スマート農業	<input checked="" type="checkbox"/> ④畑地化・輸出等	<input type="checkbox"/> ⑤果樹等
<input checked="" type="checkbox"/> ⑥燃料・資源作物等	<input type="checkbox"/> ⑦保全・管理等	<input checked="" type="checkbox"/> ⑧農業用施設	<input checked="" type="checkbox"/> ⑨耕畜連携等	<input type="checkbox"/> ⑩その他

【選択した上記の取組内容】

- ①公道や小河川を經由しての侵入が見受けられる場合には、新たに団地囲みの防護柵の設置等を行う。また、地域による集落点検マップづくりや捕獲体制の構築等に取組む。
- ②有機農業、減農薬、減肥料を検討し、環境負荷低減に努める。
- ③ドローンや自動操舵及び可変施肥等の機能の付いたスマート農機の導入を検討し、農作業の効率化及び生産コストの削減を図る。
- ④畑地化及び輸出等を検討し、経営改善を図る。
- ⑤水稲、野菜等以外の作物の生産を検討し、収益性の向上を図る。
- ⑥エネルギー源及び製品材料等になる作物を検討し、収益性の向上や温暖化対策等に努める。
- ⑦担い手、非農家と連携し、地域ぐるみの農道・用排水路等の維持管理を行い、定期的な保全活動を行う。また、日本型直接支払制度の活用も検討し、安定した経営ができるように務める。
- ⑧担い手の営農や農業を担う者の利用状況を考慮し、保管・出荷・調整・加工施設等の共同施設の新設及び集約化を検討する。
- ⑨畜産事業者と耕種農家とで耕畜連携等への取り組みを検討し、地域内での資源循環による収支改善を推進し、地域内の経済発展を目指す。

4 地域内の農業を担う者一覧(目標地図に位置付ける者)

属性	農業を担う者 (氏名・名称)	現状			10年後 (目標年度:令和 16 年度)				
		経営作目等	経営面積	作業受託面積	経営作目等	経営面積	作業受託面積	目標地図上の表示	備考
認農		水稲、大豆	1.66 ha	ha	水稲、大豆	2.07 ha	ha	A	
利用者		水稲	0.18 ha	ha	水稲	0.18 ha	ha	B	
利用者		水稲、保全	0.37 ha	ha	水稲、保全	0.37 ha	ha	B	
利用者		水稲、野菜	0.24 ha	ha	水稲、野菜	0.24 ha	ha	B	
利用者		水稲、野菜	0.61 ha	ha	水稲、野菜	0.51 ha	ha	B	
利用者		水稲、保全	0.27 ha	ha	水稲、保全	0.27 ha	ha	B	
利用者		水稲、野菜、保全	0.33 ha	ha	水稲、野菜、保全	0.33 ha	ha	B	
利用者		水稲、野菜	0.52 ha	ha	水稲、野菜	0.40 ha	ha	B	
利用者		水稲、保全	0.31 ha	ha	水稲、保全	0.31 ha	ha	B	
利用者		保全	0.13 ha	ha	保全	0.13 ha	ha	B	
利用者		野菜	0.01 ha	ha	野菜	0.01 ha	ha	B	
利用者		保全	0.30 ha	ha	保全	0.12 ha	ha	B	
利用者		保全	0.14 ha	ha	保全	0.14 ha	ha	B	
			ha	ha		ha	ha		
			ha	ha		ha	ha		
			ha	ha		ha	ha		
計	13経営体		5.09 ha	0 ha		5.09 ha	0 ha		

- 注1:「属性」欄には、認定農業は「認農」、認定新規就農者は「認就」、法人化を行うことが確実であると市町村が判断する集落営農は「集」、基本構想水準到達者は「到達」、農業協同組合は「農協」、農業支援サービス事業体(農協を除く)は「サ」、上記に該当しない農用地等を継続的に利用する者は「利用者」の属性を記載してください。
- 2:「経営面積」「作業受託面積」欄には、地域計画の対象地域内における農業を担う者の経営面積、作業受託面積を記載してください。
- 3:農業を担う者に位置付ける場合は、できる限りその者から同意を得ていること。
- 4:作業受託面積には、基幹3作業の実面積を記載してください。なお特定農作業受託面積は、作業受託面積に含めず、経営面積に含めてください。
- 5:備考欄には、農業を担う者として位置付けられた者に不測の事態に備えて、代わりに利用する者を記載するよう努めてください。

5 農業支援サービス事業体一覧(任意記載事項)

番号	事業体名 (氏名・名称)	作業内容	対象品目

6 目標地図(別添のとおり)

7 基盤法第22条の3(地域計画に係る提案の特例)を活用する場合には、以下を記載してください。

農用地所有者等数(人)		うち計画同意者数(人・%)	
-------------	--	---------------	--

- 注1:「農用地所有者等」欄には、区域内の農用地等の所有者、賃借人等の使用収益権者の数を記載してください。
- 注2:「うち計画同意者数」欄には、同意者数を記載してください。
- 注3:提案する地区の対象となる範囲を目標地図に明記してください。

(留意事項)

農業を担う者を位置付ける際、これらの者の氏名が含まれた地域計画について、法令に基づく手続として、本人の同意なく、関係者の意見聴取や、地域計画の案の縦覧、地域計画の公告を行うことができますが、個人情報保有するに当たっては、利用目的をできる限り特定し、本人から直接書面に記録された個人情報を取得するときは、あらかじめ、本人に対し、その利用目的を明示してください。

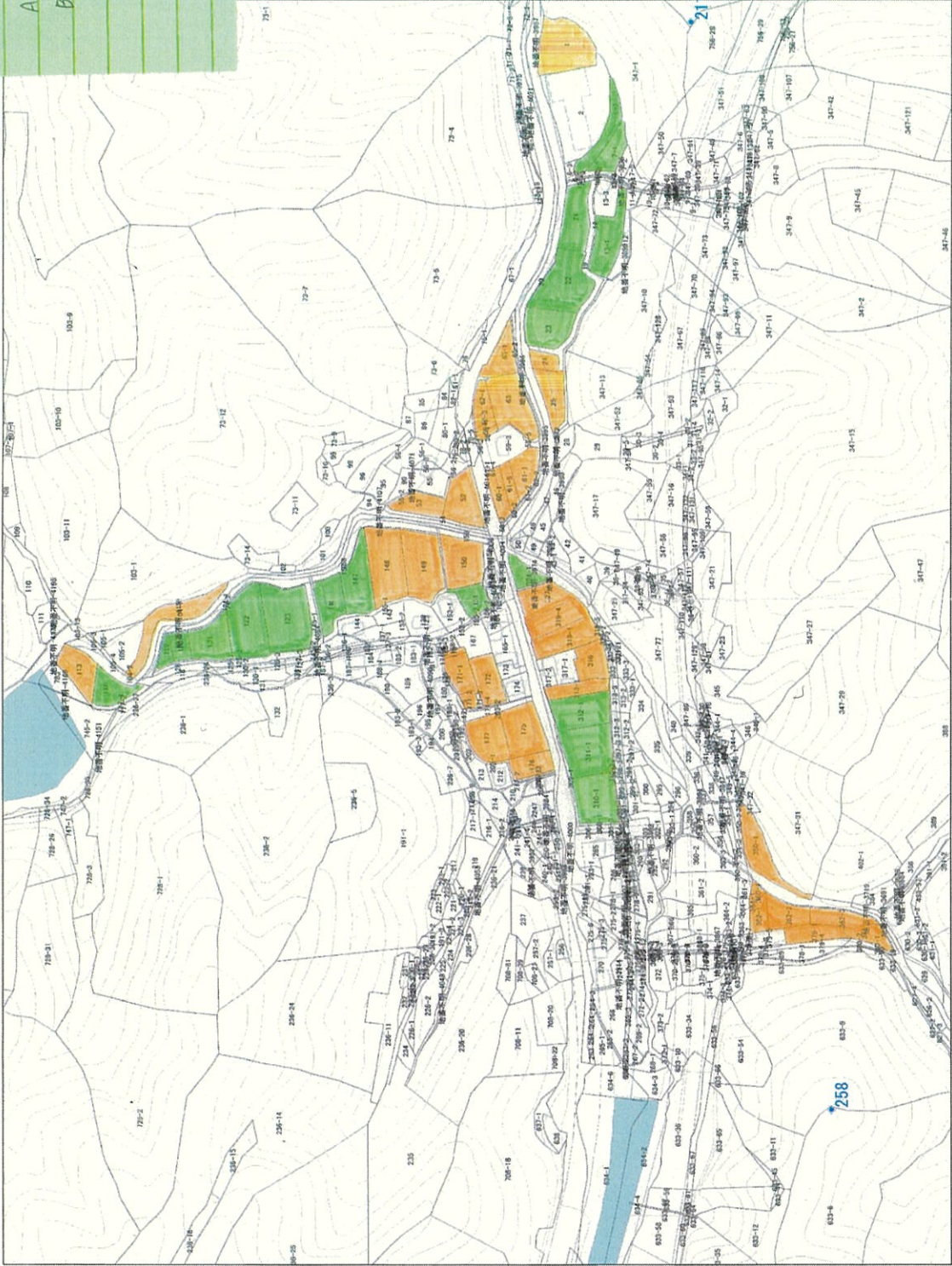
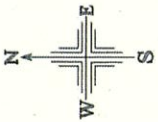
また、市町村の公報への掲載等とは別に、インターネットの利用により関係者以外の不特定多数に対して情報を提供する場合は、氏名を削除するなど配慮してください。

必要に応じて区域内の農用地の一覧を参考として添付してください。

皆田 目標地図



S=1:3500



令和6年9月10日

## 地域計画

策定年月日	令和7年3月31日
更新年月日	令和8年3月31日 (第1回)
目標年度	令和16年度
市町村名 (市町村コード)	佐用町 (501)
地域名 (地域内農業集落名)	南中山 (南中山)

注:「地域名」欄には、協議の場が設けられた区域を記載し、農林業センサスの農業集落名を記載してください。

### 1 地域における農業の将来の在り方

#### (1) 地域計画の区域の状況

区域内の農用地等面積(農業上の利用が行われる農用地等の区域)	5.68 ha
① 農業振興地域のうち農用地区域内の農地面積	4.86 ha
② 田の面積	5.53 ha
③ 畑の面積(果樹、茶等を含む)	0.15 ha
④ 区域内において、規模縮小などの意向のある農地面積の合計	0.00 ha
⑤ 区域内において、今後農業を担う者が引き受ける意向のある農地面積の合計	40.00 ha
(参考)区域内における75才以上の農業者の農地面積の合計	1.72 ha
うち後継者不在の農業者の農地面積の合計	1.24 ha
(備考)	
⑤は佐用町内で引き受ける意向のあるすべての農地面積の合計	

注1:①については、農業振興地域担当部局と調整の上、記載してください。

2:②及び③については、農業委員会の農地台帳の面積(現況地目)に基づき記載してください。

3:④については、規模縮小又は離農の意向のある農地面積を記載してください。

4:⑤については、区域内に特定することができない場合には、引き受ける意向のあるすべての農地面積を記載の上、備考欄にその旨記載してください。

5:(参考)の区域内における75才以上の農業者の農地面積等については、できる限り記載するように努めてください。

6:「区域内の農用地等面積」に遊休農地が含まれている場合には、備考欄にその面積を記載してください。

#### (2) 地域農業の現状及び課題

現時点においては、認定農業者への集積が進んでいるが、今後は高齢化が進むことが懸念されるため、将来を見据えた管理・保全方法が必要である。

#### (3) 地域における農業の将来の在り方(作物の生産や栽培方法については、必須記載事項)

当集落での農業の在り方は、一部自作されている農業者を除き、認定農業者に一任する。

### 2 農業の将来の在り方に向けた農用地の効率的かつ総合的な利用に関する目標

(1)農用地の効率的かつ総合的な利用に関する方針			
農地バンクへの貸付を進めつつ、高齢化が一層進む現状を考慮して、担い手への農地の集積・集約化を図る。			
(2)担い手(効率的かつ安定的な経営を営む者)に対する農用地の集積に関する目標			
現状の集積率	14.9 %	将来の目標とする集積率	19.8 %
(3)農用地の集団化(集約化)に関する目標			
持続的な管理・保全のために自作不能の農地は集約化を行う。			

3 農業者及び区域内の関係者が2の目標を達成するためとるべき必要な措置

(1)農用地の集積、集団化の取組
現在自作している農業者が規模を縮小又はやめることになった場合に、認定農業者に集積していく。
(2)農地中間管理機構の活用方法
農地所有者は受け手、出し手に関わらず、原則として農地を機構に貸付けていくよう、集落全体で検討していく。当面は耕作を希望する所有者にあっても、営農の継続が困難となった場合にスムーズに中心となる担い手(認定農業者)に引き継げるよう、自分の農地であっても機構を通じて利用権設定を行うよう集落で協議を続ける。
(3)基盤整備事業への取組
基盤整備事業を実施してかなりの年数を経過し、水路・農道の老朽化が心配される。また、区画の大規模化を検討する必要があるため補助事業等の活用を含め集落で協議を進めていく。
(4)多様な経営体の確保・育成の取組
今後、区域内で就農の意向のある者がある場合は、担い手と協議しつつ町、県及びJAと連携し、相談から定着まで切れ目なく取組んでいく。
(5)農業協同組合等の農業支援サービス事業体等への農作業委託の取組
耕作者に一任する。

以下任意記載事項(地域の実情に応じて、必要な事項を選択し、取組内容を記載してください)

<input checked="" type="checkbox"/> ①鳥獣被害防止対策	<input checked="" type="checkbox"/> ②有機・減農薬・減肥料	<input checked="" type="checkbox"/> ③スマート農業	<input checked="" type="checkbox"/> ④畑地化・輸出等	<input checked="" type="checkbox"/> ⑤果樹等
<input checked="" type="checkbox"/> ⑥燃料・資源作物等	<input checked="" type="checkbox"/> ⑦保全・管理等	<input checked="" type="checkbox"/> ⑧農業用施設	<input checked="" type="checkbox"/> ⑨耕畜連携等	<input type="checkbox"/> ⑩その他

【選択した上記の取組内容】

- ①公道や小河川を經由しての侵入が見受けられる場合には、新たに団地囲みの防護柵の設置等を行う。また、地域による集落点検マップづくりや捕獲体制の構築等に取組む。
- ②有機農業、減農薬、減肥料を検討し、環境負荷低減に努める。
- ③ドローンや自動操舵及び可変施肥等の機能の付いたスマート農機の導入を検討し、農作業の効率化及び生産コストの削減を図る。
- ④畑地化及び輸出等を検討し、経営改善を図る。
- ⑤水稲、野菜等以外の作物の生産を検討し、収益性の向上を図る。
- ⑥エネルギー源及び製品材料等になる作物を検討し、収益性の向上や温暖化対策等に努める。
- ⑦担い手、非農家と連携し、地域ぐるみの農道・用排水路等の維持管理を行い、定期的な保全活動を行う。また、日本型直接支払制度の活用も検討し、安定した経理ができるように務める。
- ⑧担い手の営農や農業を担う者の利用状況を考慮し、保管・出荷・調整・加工施設等の共同施設の新設及び集約化を検討する。
- ⑨畜産事業者と耕種農家とで耕畜連携等への取り組みを検討し、地域内での資源循環による収支改善を推進し、地域内の経済発展を目指す。

4 地域内の農業を担う者一覧(目標地図に位置付ける者)

属性	農業を担う者 (氏名・名称)	現状			10年後 (目標年度:令和 16 年度)				
		経営作目等	経営面積	作業受託面積	経営作目等	経営面積	作業受託面積	目標地図上の表示	備考
認農 利用者	[黒塗り]	水稲	0.85 ha	ha	水稲	1.13 ha	ha	A	
		水稲、野菜	1.85 ha	ha	水稲、野菜	1.85 ha	ha	B	
		水稲、野菜、果樹	0.46 ha	ha	水稲、野菜、果樹	0.46 ha	ha	B	
		水稲、野菜、保全	0.43 ha	ha	水稲、野菜、保全	0.43 ha	ha	B	
		野菜、そば、保全	0.2196 ha	ha	野菜、そば、保全	0.22 ha	ha	B	
		水稲、野菜、保全	0.22 ha	ha	水稲、野菜、保全	0.22 ha	ha	B	
		保全	0.24 ha	ha	保全	0.24 ha	ha	B	
		水稲、野菜、保全	0.41 ha	ha	水稲、野菜、保全	0.41 ha	ha	B	
		水稲、保全	0.63 ha	ha	水稲、保全	0.63 ha	ha	B	
		保全	0.07 ha	ha	保全	0.07 ha	ha	B	
			ha	ha		ha	ha		
			ha	ha		ha	ha		
			ha	ha		ha	ha		
			ha	ha		ha	ha		
			ha	ha		ha	ha		
			ha	ha		ha	ha		
計	10経営体		5.40 ha	0 ha		5.68 ha	0 ha		



南中山 目標地圖

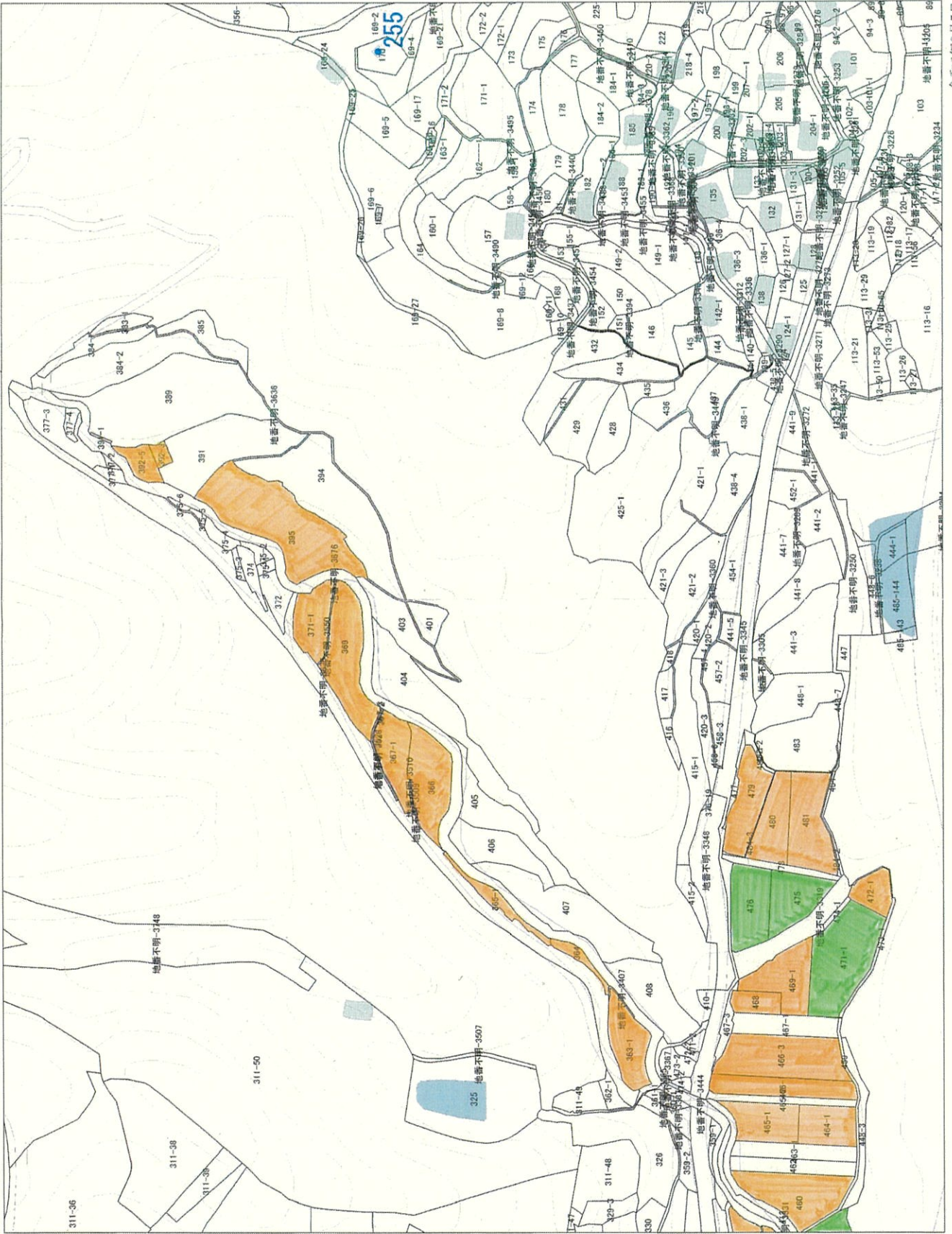


S=1:2000





S=1:2000



令和6年9月5日

地域計画

策定年月日	令和7年3月31日
更新年月日	令和8年3月31日 (第1回)
目標年度	令和16年度
市町村名 (市町村コード)	佐用町 (501)
地域名 (地域内農業集落名)	才金 (才金)

注:「地域名」欄には、協議の場が設けられた区域を記載し、農林業センサスの農業集落名を記載してください。

1 地域における農業の将来の在り方

(1) 地域計画の区域の状況

区域内の農用地等面積(農業上の利用が行われる農用地等の区域)	22.06 ha
① 農業振興地域のうち農用地区域内の農地面積	21.79 ha
② 田の面積	21.43 ha
③ 畑の面積(果樹、茶等を含む)	0.63 ha
④ 区域内において、規模縮小などの意向のある農地面積の合計	1.37 ha
⑤ 区域内において、今後農業を担う者が引き受ける意向のある農地面積の合計	40.00 ha
(参考) 区域内における75才以上の農業者の農地面積の合計	4.90 ha
うち後継者不在の農業者の農地面積の合計	4.81 ha
(備考) ⑤は佐用町内で引き受ける意向のあるすべての農地面積の合計	

- 注1:①については、農業振興地域担当部局と調整の上、記載してください。  
 2:②及び③については、農業委員会の農地台帳の面積(現況地目)に基づき記載してください。  
 3:④については、規模縮小又は離農の意向のある農地面積を記載してください。  
 4:⑤については、区域内に特定することができない場合には、引き受ける意向のあるすべての農地面積を記載の上、備考欄にその旨記載してください。  
 5:(参考)の区域内における75才以上の農業者の農地面積等については、できる限り記載するように努めてください。  
 6:「区域内の農用地等面積」に遊休農地が含まれている場合には、備考欄にその面積を記載してください。

(2) 地域農業の現状及び課題

現時点においては、認定農業者への集積が進んでいるが、今後は高齢化が進むことが懸念されるため、将来を見据えた管理・保全方法が必要である。

(3) 地域における農業の将来の在り方(作物の生産や栽培方法については、必須記載事項)

当集落での農業の在り方は、一部自作されている農業者を除き、認定農業者に一任する。

2 農業の将来の在り方に向けた農用地の効率的かつ総合的な利用に関する目標

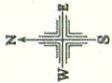
(1) 農用地の効率的かつ総合的な利用に関する方針			
農地バンクへの貸付を進めつつ、高齢化が一層進む現状を考慮して、担い手への農地の集積・集約化を図る。			
(2) 担い手(効率的かつ安定的な経営を営む者)に対する農用地の集積に関する目標			
現状の集積率	25.7 %	将来の目標とする集積率	28.7 %
(3) 農用地の集団化(集約化)に関する目標			
持続的な管理・保全のために自作不能の農地は集約化を行う。			



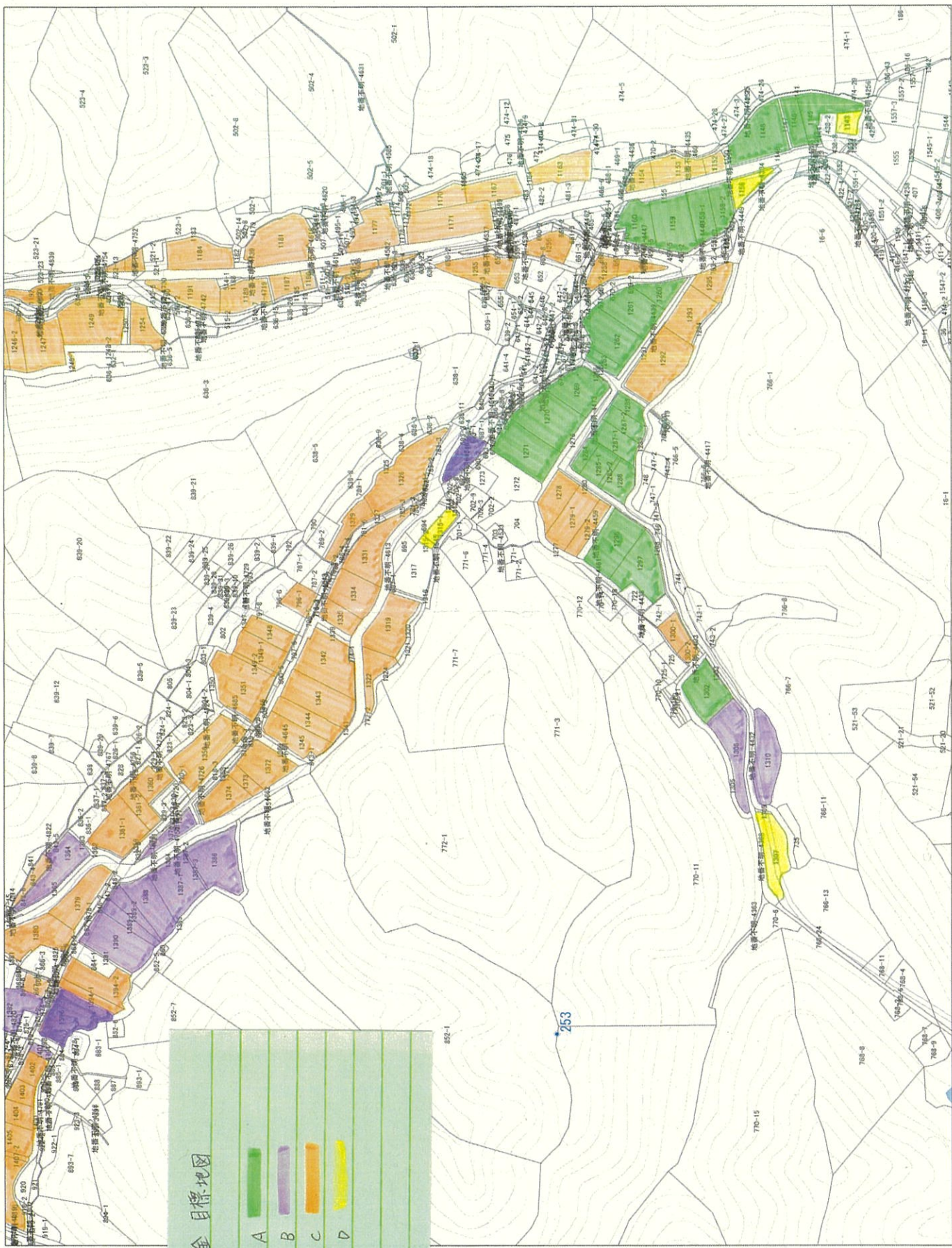


4 地域内の農業を担う者一覧(目標地図に位置付ける者)

属性	農業を担う者 (氏名・名称)	現状			10年後 (目標年度:令和 16 年度)				
		経営作目等	経営面積	作業受託面積	経営作目等	経営面積	作業受託面積	目標地図上の表示	備考
1	認農	水稲	3.15 ha	ha	水稲	3.15 ha	ha	A	
2	認農	水稲、大豆、保全	2.53 ha	ha	水稲、大豆、保全	3.20 ha	ha	B	
3	利用者	水稲、大豆	2.79 ha	ha	水稲、大豆	2.79 ha	ha	C	
4	利用者	水稲、野菜	2.70 ha	ha	水稲、野菜	2.70 ha	ha	C	
5	利用者	水稲、保全	1.07 ha	ha	水稲、保全	0.59 ha	ha	C	
6	利用者	水稲、野菜	0.69 ha	ha	水稲、野菜	0.69 ha	ha	C	
7	利用者	保全	0.30 ha	ha	保全	0.30 ha	ha	C	
8	利用者	保全	0.11 ha	ha	保全	0.11 ha	ha	C	
9	利用者	保全	0.04 ha	ha	保全	0.04 ha	ha	C	
10	利用者	保全	0.11 ha	ha	保全	0.11 ha	ha	C	
11	利用者	保全	0.50 ha	ha	保全	0.50 ha	ha	C	
12	利用者	保全	0.04 ha	ha	保全	0.04 ha	ha	C	
13	利用者	保全	0.44 ha	ha	保全	0.44 ha	ha	C	
14	利用者	保全	0.57 ha	ha	保全	0.57 ha	ha	C	
15	利用者	大豆	0.08 ha	ha	大豆	0.08 ha	ha	C	
16	利用者	保全	0.07 ha	ha	保全	0.07 ha	ha	C	
17	利用者	保全	0.60 ha	ha	保全	0.60 ha	ha	C	
18	利用者	保全	0.55 ha	ha	保全	0.55 ha	ha	C	
19	利用者	保全	0.33 ha	ha	保全	0.33 ha	ha	C	
20	利用者	保全	0.09 ha	ha	保全	0.09 ha	ha	C	
21	利用者	水稲、保全	0.72 ha	ha	水稲、保全	0.61 ha	ha	C	
22	利用者	大豆、野菜	0.46 ha	ha	大豆、野菜	0.46 ha	ha	C	
23	利用者	保全	0.07 ha	ha	保全	0.07 ha	ha	C	
24	利用者	保全	0.05 ha	ha	保全	0.05 ha	ha	C	
25	利用者	野菜	0.06 ha	ha	野菜	0.06 ha	ha	C	
26	利用者	水稲、野菜、大豆	3.44 ha	ha	水稲、野菜、大豆	3.44 ha	ha	C	
27	利用者	保全	0.04 ha	ha	保全	0.04 ha	ha	C	
28	今後検討		0.38 ha	ha		0.38 ha	ha	D	
29			ha	ha		ha	ha		
30			ha	ha		ha	ha		
31			ha	ha		ha	ha		
32			ha	ha		ha	ha		
33			ha	ha		ha	ha		
34			ha	ha		ha	ha		
35			ha	ha		ha	ha		
36			ha	ha		ha	ha		
37			ha	ha		ha	ha		
38			ha	ha		ha	ha		
39			ha	ha		ha	ha		
40			ha	ha		ha	ha		
41			ha	ha		ha	ha		
42			ha	ha		ha	ha		
43			ha	ha		ha	ha		
44			ha	ha		ha	ha		
45			ha	ha		ha	ha		
46			ha	ha		ha	ha		
47			ha	ha		ha	ha		
48			ha	ha		ha	ha		
49			ha	ha		ha	ha		
50			ha	ha		ha	ha		
51			ha	ha		ha	ha		
52			ha	ha		ha	ha		
53			ha	ha		ha	ha		
54			ha	ha		ha	ha		
55			ha	ha		ha	ha		
56			ha	ha		ha	ha		
57			ha	ha		ha	ha		
58			ha	ha		ha	ha		
59			ha	ha		ha	ha		
60			ha	ha		ha	ha		
61			ha	ha		ha	ha		
62			ha	ha		ha	ha		
63			ha	ha		ha	ha		



S=1:3500

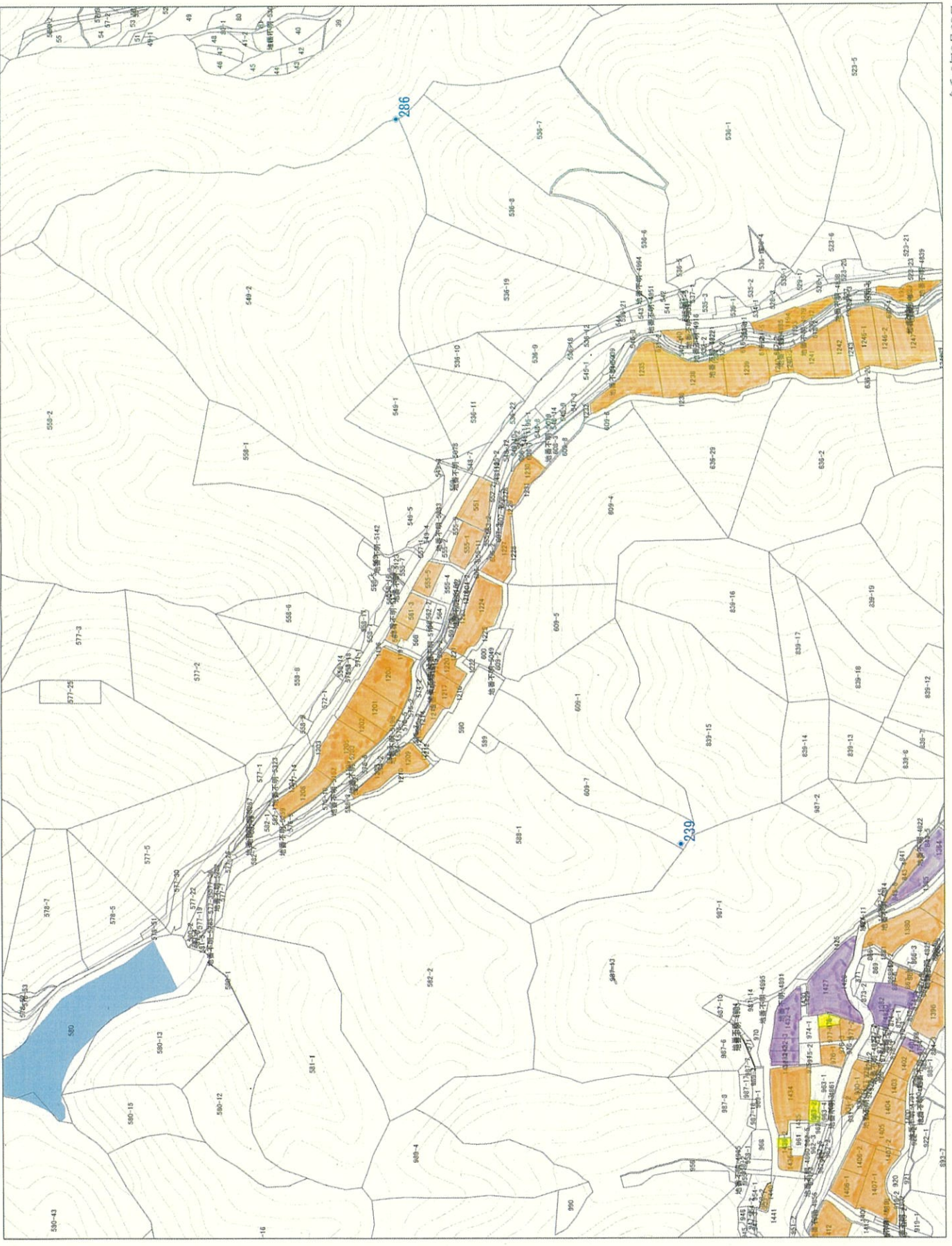


検目標地図

- A
- B
- C
- D

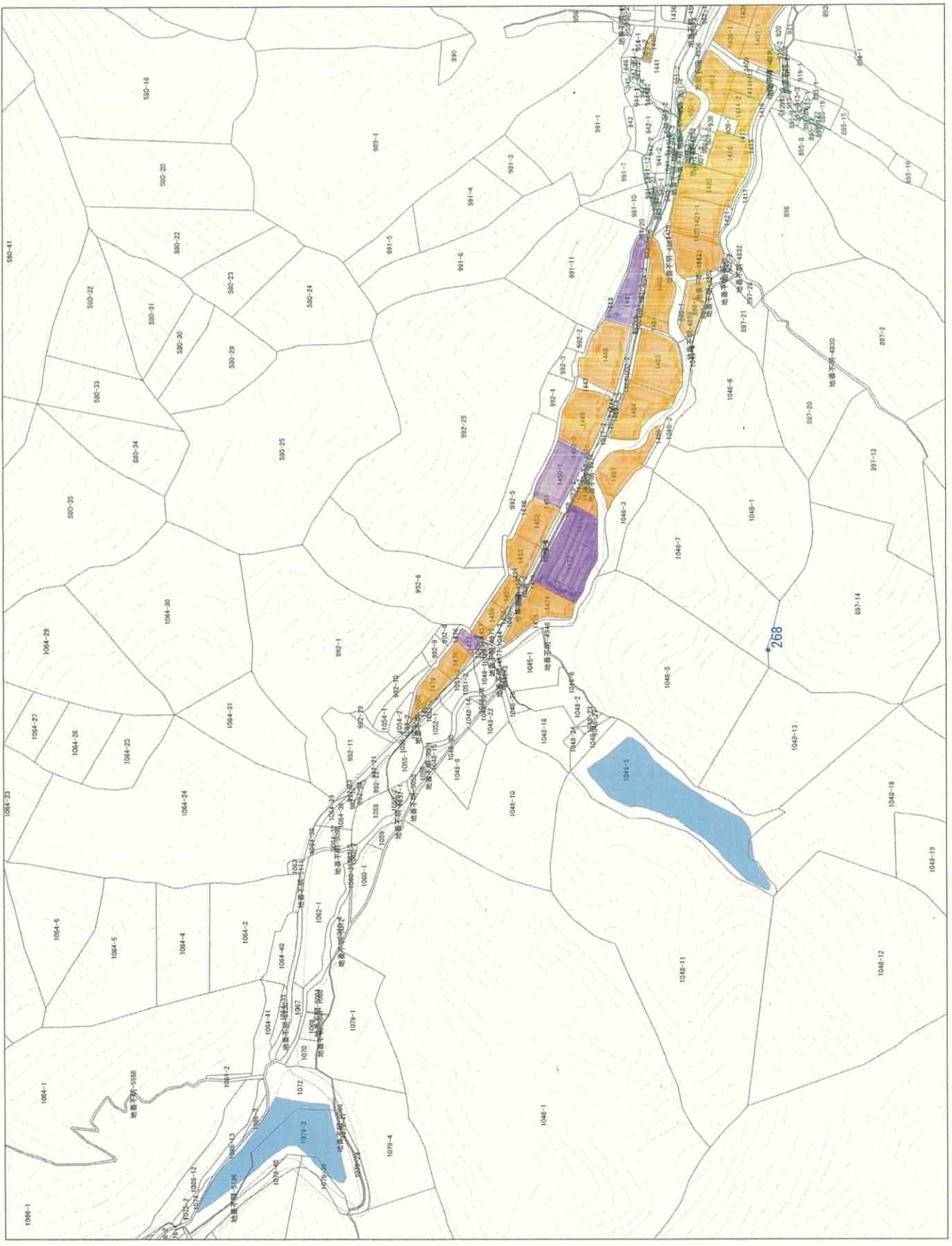


S=1:3500





S=1:3500



地域計画

策定年月日	令和7年3月31日
更新年月日	令和8年3月31日 (第1回)
目標年度	令和16年度
市町村名 (市町村コード)	佐用町 (501)
地域名 (地域内農業集落名)	金屋 (金屋)

注:「地域名」欄には、協議の場が設けられた区域を記載し、農林業センサスの農業集落名を記載してください。

1 地域における農業の将来の在り方

(1) 地域計画の区域の状況

区域内の農用地等面積(農業上の利用が行われる農用地等の区域)	32.93 ha
① 農業振興地域のうち農用地区域内の農地面積	32.76 ha
② 田の面積	32.48 ha
③ 畑の面積(果樹、茶等を含む)	0.45 ha
④ 区域内において、規模縮小などの意向のある農地面積の合計	15.34 ha
⑤ 区域内において、今後農業を担う者が引き受ける意向のある農地面積の合計	30.00 ha
(参考)区域内における75才以上の農業者の農地面積の合計	9.42 ha
うち後継者不在の農業者の農地面積の合計	6.07 ha
(備考) ⑤は佐用町内で引き受ける意向のあるすべての農地面積の合計	

- 注1:①については、農業振興地域担当部局と調整の上、記載してください。  
 2:②及び③については、農業委員会の農地台帳の面積(現況地目)に基づき記載してください。  
 3:④については、規模縮小又は離農の意向のある農地面積を記載してください。  
 4:⑤については、区域内に特定することができない場合には、引き受ける意向のあるすべての農地面積を記載の上、備考欄にその旨記載してください。  
 5:(参考)の区域内における75才以上の農業者の農地面積等については、できる限り記載するように努めてください。  
 6:「区域内の農用地等面積」に遊休農地が含まれている場合には、備考欄にその面積を記載してください。

(2) 地域農業の現状及び課題

現時点においては、認定農業者への集積が進んでいるが、今後は高齢化が進むことが懸念されるため、将来を見据えた管理・保全方法が必要である。

(3) 地域における農業の将来の在り方(作物の生産や栽培方法については、必須記載事項)

当集落での農業の在り方は、一部自作されている農業者を除き、認定農業者に一任する。

2 農業の将来の在り方に向けた農用地の効率的かつ総合的な利用に関する目標

(1) 農用地の効率的かつ総合的な利用に関する方針			
農地バンクへの貸付を進めつつ、高齢化が一層進む現状を考慮して、担い手への農地の集積・集約化を図る。			
(2) 担い手(効率的かつ安定的な経営を営む者)に対する農用地の集積に関する目標			
現状の集積率	8.5 %	将来の目標とする集積率	10.1 %
(3) 農用地の集団化(集約化)に関する目標			
持続的な管理・保全のために自作不能の農地は集約化を行う。			



注1:「属性」欄には、認定農業は「認農」、認定新規就農者は「認就」、法人化を行うことが確実であると市町村が判断する集落営農は「集」、基本構想水準到達者は「到達」、農業協同組合は「農協」、農業支援サービス事業体(農協を除く)は「サ」、上記に該当しない農用地等を継続的に利用する者は「利用者」の属性を記載してください。

2:「経営面積」「作業受託面積」欄には、地域計画の対象地域内における農業を担う者の経営面積、作業受託面積を記載してください。

3:農業を担う者に位置付ける場合は、できる限りその者から同意を得ていること。

4:作業受託面積には、基幹3作業の実面積を記載してください。なお特定農作業受託面積は、作業受託面積に含めず、経営面積に含めてください。

5:備考欄には、農業を担う者として位置付けられた者に不測の事態に備えて、代わりに利用する者を記載するよう努めてください。

5 農業支援サービス事業体一覧(任意記載事項)

番号	事業体名 (氏名・名称)	作業内容	対象品目
1		防除、穂肥、施肥	水稻、大豆

6 目標地図(別添のとおり)

7 基盤法第22条の3(地域計画に係る提案の特例)を活用する場合には、以下を記載してください。

農用地所有者等数(人)		うち計画同意者数(人・%)	
-------------	--	---------------	--

注1:「農用地所有者等」欄には、区域内の農用地等の所有者、賃借人等の使用収益権者の数を記載してください。

注2:「うち計画同意者数」欄には、同意者数を記載してください。

注3:提案する地区の対象となる範囲を目標地図に明記してください。

(留意事項)

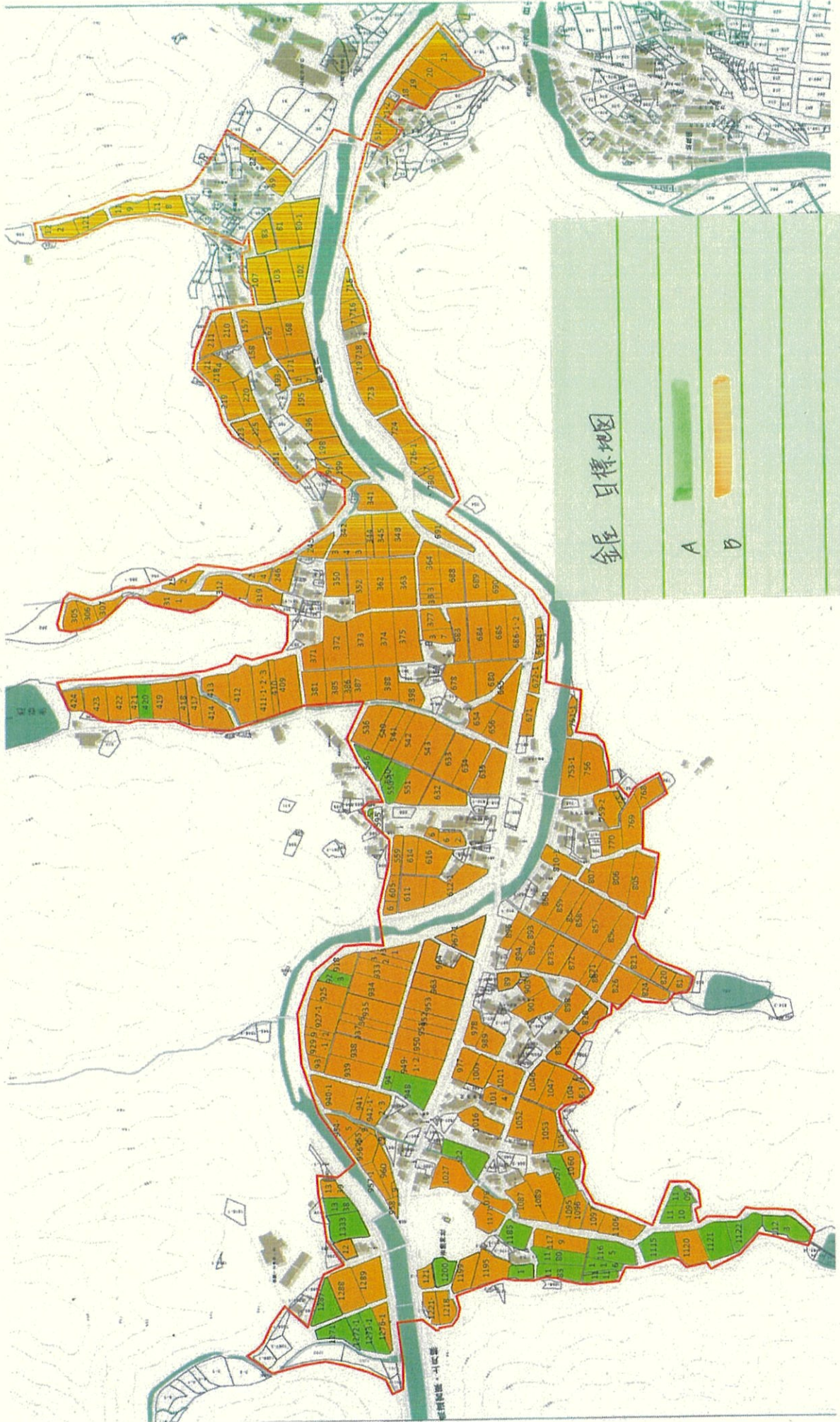
農業を担う者を位置付ける際、これらの者の氏名が含まれた地域計画について、法令に基づく手続として、本人の同意なく、関係者の意見聴取や、地域計画の案の縦覧、地域計画の公告を行うことができますが、個人情報保有に当たっては、利用目的をできる限り特定し、本人から直接書面に記録された個人情報を取得するときは、あらかじめ、本人に対し、その利用目的を明示してください。

また、市町村の公報への掲載等とは別に、インターネットの利用により関係者以外の不特定多数に対して情報を提供する場合は、氏名を削除するなど配慮してください。

必要に応じて区域内の農用地の一覧を参考として添付してください。

4 地域内の農業を担う者一覧(目標地図に位置付ける者)

属性	農業を担う者 (氏名・名称)	現状			10年後 (目標年度:令和 16 年度)				
		経営作目等	経営面積	作業受託面積	経営作目等	経営面積	作業受託面積	目標地図上の表示	備考
1	認農	水稲、大豆	2.81 ha	ha	水稲、大豆	3.35 ha	ha	A	
2	利用者	水稲、大豆	4.57 ha	ha	水稲、大豆	4.82 ha	ha	B	
3	利用者	水稲	0.25 ha	ha	水稲	0.25 ha	ha	B	
4	利用者	水稲	0.07 ha	ha	水稲	0.07 ha	ha	B	
5	利用者	水稲、野菜	0.33 ha	ha	水稲、野菜	0.33 ha	ha	B	
6	利用者	水稲	0.23 ha	ha	水稲	0.23 ha	ha	B	
7	利用者	保全	0.27 ha	ha	保全	0.27 ha	ha	B	
8	利用者	水稲、野菜	0.54 ha	ha	水稲、野菜	0.54 ha	ha	B	
9	利用者	水稲、保全	0.23 ha	ha	水稲、保全	0.28 ha	ha	B	
10	利用者	水稲、野菜	0.99 ha	ha	水稲、野菜	1.14 ha	ha	B	
11	利用者	大豆、野菜	0.68 ha	ha	大豆、野菜	0.68 ha	ha	B	
12	利用者	水稲、大豆、野菜	3.75 ha	ha	水稲、大豆、野菜	3.66 ha	ha	B	
13	利用者	水稲	0.13 ha	ha	水稲	0.13 ha	ha	B	
14	利用者	野菜、保全	0.31 ha	ha	野菜、保全	0.13 ha	ha	B	
15	利用者	水稲、保全	1.02 ha	ha	水稲、保全	0.94 ha	ha	B	
16	利用者	水稲、大豆、野菜	3.87 ha	ha	水稲、大豆、野菜	3.60 ha	ha	B	
17	利用者	水稲、保全	1.14 ha	ha	水稲、保全	1.14 ha	ha	B	
18	利用者	保全	0.22 ha	ha	保全	0.22 ha	ha	B	
19	利用者	水稲、大豆、野菜	2.68 ha	ha	水稲、大豆、野菜	2.76 ha	ha	B	
20	利用者	保全	0.11 ha	ha	保全	0.11 ha	ha	B	
21	利用者	水稲、野菜	0.37 ha	ha	水稲、野菜	0.37 ha	ha	B	
22	利用者	野菜、保全	0.09 ha	ha	野菜、保全	0.09 ha	ha	B	
23	利用者	水稲、保全	0.56 ha	ha	水稲、保全	0.56 ha	ha	B	
24	利用者	水稲、野菜、保全	0.55 ha	ha	水稲、野菜、保全	0.55 ha	ha	B	
25	利用者	水稲、保全	0.47 ha	ha	水稲、保全	0.47 ha	ha	B	
26	利用者	水稲、野菜	0.68 ha	ha	水稲、野菜	0.68 ha	ha	B	
27	利用者	水稲、野菜	0.39 ha	ha	水稲、野菜	0.39 ha	ha	B	
28	利用者	水稲、野菜	0.78 ha	ha	水稲、野菜	0.78 ha	ha	B	
29	利用者	野菜	0.02 ha	ha	野菜	0.02 ha	ha	B	
30	利用者	水稲、保全	0.81 ha	ha	水稲、保全	0.81 ha	ha	B	
31	利用者	水稲、野菜	0.32 ha	ha	水稲、野菜	0.32 ha	ha	B	
32	利用者	水稲	0.50 ha	ha	水稲	0.50 ha	ha	B	
33	利用者	水稲	0.27 ha	ha	水稲	0.27 ha	ha	B	
34	利用者	保全	0.13 ha	ha	保全	0.13 ha	ha	B	
35	利用者	水稲、野菜	0.85 ha	ha	水稲、野菜	0.85 ha	ha	B	
36	利用者	水稲、野菜	0.25 ha	ha	水稲、野菜	0.10 ha	ha	B	
37	利用者	保全	0.32 ha	ha	保全	0.32 ha	ha	B	
38	利用者	水稲、野菜、保全	0.75 ha	ha	水稲、野菜、保全	0.75 ha	ha	B	
39	利用者	保全	0.08 ha	ha	保全	0.08 ha	ha	B	
40	利用者	保全	0.03 ha	ha	保全	0.03 ha	ha	B	
41	利用者	保全	0.07 ha	ha	保全	0.07 ha	ha	B	
42	利用者		ha	ha	野菜	0.17 ha	ha	B	
43			ha	ha		ha	ha		
44			ha	ha		ha	ha		
45			ha	ha		ha	ha		
46			ha	ha		ha	ha		
47			ha	ha		ha	ha		
48			ha	ha		ha	ha		
49			ha	ha		ha	ha		
50			ha	ha		ha	ha		
51			ha	ha		ha	ha		
52			ha	ha		ha	ha		
53			ha	ha		ha	ha		
54			ha	ha		ha	ha		
55			ha	ha		ha	ha		
56			ha	ha		ha	ha		
57			ha	ha		ha	ha		
58			ha	ha		ha	ha		
59			ha	ha		ha	ha		
60			ha	ha		ha	ha		
61			ha	ha		ha	ha		
62			ha	ha		ha	ha		
63			ha	ha		ha	ha		



銀日標地圖

A

B

地域計画

策定年月日	令和7年3月31日
更新年月日	令和8年3月31日 (第1回)
目標年度	令和16年度
市町村名 (市町村コード)	佐用町 (501)
地域名 (地域内農業集落名)	力万 (力万)

注:「地域名」欄には、協議の場が設けられた区域を記載し、農林業センサスの農業集落名を記載してください。

1 地域における農業の将来の在り方

(1) 地域計画の区域の状況

区域内の農用地等面積(農業上の利用が行われる農用地等の区域)	8.72 ha
① 農業振興地域のうち農用地区域内の農地面積	7.93 ha
② 田の面積	8.51 ha
③ 畑の面積(果樹、茶等を含む)	0.22 ha
④ 区域内において、規模縮小などの意向のある農地面積の合計	1.89 ha
⑤ 区域内において、今後農業を担う者が引き受ける意向のある農地面積の合計	30.00 ha
(参考)区域内における75才以上の農業者の農地面積の合計	1.76 ha
うち後継者不在の農業者の農地面積の合計	0.03 ha
(備考) ⑤は佐用町内で引き受ける意向のあるすべての農地面積の合計	

- 注1:①については、農業振興地域担当部局と調整の上、記載してください。  
 2:②及び③については、農業委員会の農地台帳の面積(現況地目)に基づき記載してください。  
 3:④については、規模縮小又は離農の意向のある農地面積を記載してください。  
 4:⑤については、区域内に特定することができない場合には、引き受ける意向のあるすべての農地面積を記載の上、備考欄にその旨記載してください。  
 5:(参考)の区域内における75才以上の農業者の農地面積等については、できる限り記載するように努めてください。  
 6:「区域内の農用地等面積」に遊休農地が含まれている場合には、備考欄にその面積を記載してください。

(2) 地域農業の現状及び課題

現時点においては、認定農業者への集積が進んでいるが、今後は高齢化が進むことが懸念されるため、将来を見据えた管理・保全方法が必要である。

(3) 地域における農業の将来の在り方(作物の生産や栽培方法については、必須記載事項)

当集落での農業の在り方は、一部自作されている農業者を除き、認定農業者に一任する。

2 農業の将来の在り方に向けた農用地の効率的かつ総合的な利用に関する目標

(1)農用地の効率的かつ総合的な利用に関する方針			
農地バンクへの貸付を進めつつ、高齢化が一層進む現状を考慮して、担い手への農地の集積・集約化を図る。			
(2)担い手(効率的かつ安定的な経営を営む者)に対する農用地の集積に関する目標			
現状の集積率	33.2 %	将来の目標とする集積率	36.6 %
(3)農用地の集団化(集約化)に関する目標			
持続的な管理・保全のために自作不能の農地は集約化を行う。			





4 地域内の農業を担う者一覧(目標地図に位置付ける者)

属性	農業を担う者 (氏名・名称)	現状			10年後 (目標年度:令和 16 年度)				
		経営作目等	経営面積	作業受託 面積	経営作目等	経営面積	作業受託 面積	目標地図上 の表示	備考
1	認農	水稲、飼料作物、野菜	0.38 ha	ha	水稲、飼料作物、野菜	0.38 ha	ha	A	
2	認農	水稲、大豆	2.52 ha	ha	水稲、大豆	2.82 ha	ha	B	
3	利用者	保全	0.05 ha	ha	保全	0.05 ha	ha	C	
4	利用者	野菜	0.05 ha	ha	野菜	0.05 ha	ha	C	
5	利用者	保全	0.07 ha	ha	保全	0.07 ha	ha	C	
6	利用者	水稲、野菜、保全	1.48 ha	ha	水稲、野菜、保全	1.48 ha	ha	C	
7	利用者	保全	0.16 ha	ha	保全	0.16 ha	ha	C	
8	利用者	水稲、野菜	0.10 ha	ha	水稲、野菜	0.10 ha	ha	C	
9	利用者	水稲、保全	0.13 ha	ha	水稲、保全	0.13 ha	ha	C	
10	利用者	野菜、保全	0.11 ha	ha	野菜、保全	0.11 ha	ha	C	
11	利用者	水稲、野菜	0.17 ha	ha	水稲、野菜	0.17 ha	ha	C	
12	利用者	保全	0.03 ha	ha	保全	0.03 ha	ha	C	
13	利用者	野菜	0.03 ha	ha	野菜	0.03 ha	ha	C	
14	利用者	野菜、保全	0.68 ha	ha	野菜、保全	0.68 ha	ha	C	
15	利用者	野菜、保全	0.39 ha	ha	野菜、保全	0.39 ha	ha	C	
16	利用者	野菜、保全	0.25 ha	ha	野菜、保全	0.25 ha	ha	C	
17	利用者	水稲	0.02 ha	ha	水稲	0.02 ha	ha	C	
18	利用者	水稲、野菜	0.67 ha	ha	水稲、野菜	0.67 ha	ha	C	
19	利用者	保全	0.01 ha	ha	保全	0.01 ha	ha	C	
20	利用者	水稲、野菜、保全	0.52 ha	ha	水稲、野菜、保全	0.52 ha	ha	C	
21	利用者	水稲、野菜、保全	0.33 ha	ha	水稲、野菜、保全	0.33 ha	ha	C	
22	利用者	保全	0.07 ha	ha	保全	0.07 ha	ha	C	
23	利用者	保全	0.07 ha	ha	保全	0.07 ha	ha	C	
24	利用者	保全	0.05 ha	ha	保全	0.05 ha	ha	C	
25	利用者	保全	0.03 ha	ha	保全	0.03 ha	ha	C	
26	利用者	保全	0.04 ha	ha	保全	0.04 ha	ha	C	
27	利用者	保全	0.01 ha	ha	保全	0.01 ha	ha	C	
28				ha		ha	ha		
29				ha		ha	ha		
30				ha		ha	ha		
31				ha		ha	ha		
32				ha		ha	ha		
33				ha		ha	ha		
34				ha		ha	ha		
35				ha		ha	ha		
36				ha		ha	ha		
37				ha		ha	ha		
38				ha		ha	ha		
39				ha		ha	ha		
40				ha		ha	ha		
41				ha		ha	ha		
42				ha		ha	ha		
43				ha		ha	ha		
44				ha		ha	ha		
45				ha		ha	ha		
46				ha		ha	ha		
47				ha		ha	ha		
48				ha		ha	ha		
49				ha		ha	ha		
50				ha		ha	ha		
51				ha		ha	ha		
52				ha		ha	ha		
53				ha		ha	ha		
54				ha		ha	ha		
55				ha		ha	ha		
56				ha		ha	ha		
57				ha		ha	ha		
58				ha		ha	ha		
59				ha		ha	ha		
60				ha		ha	ha		
61				ha		ha	ha		
62				ha		ha	ha		
63				ha		ha	ha		



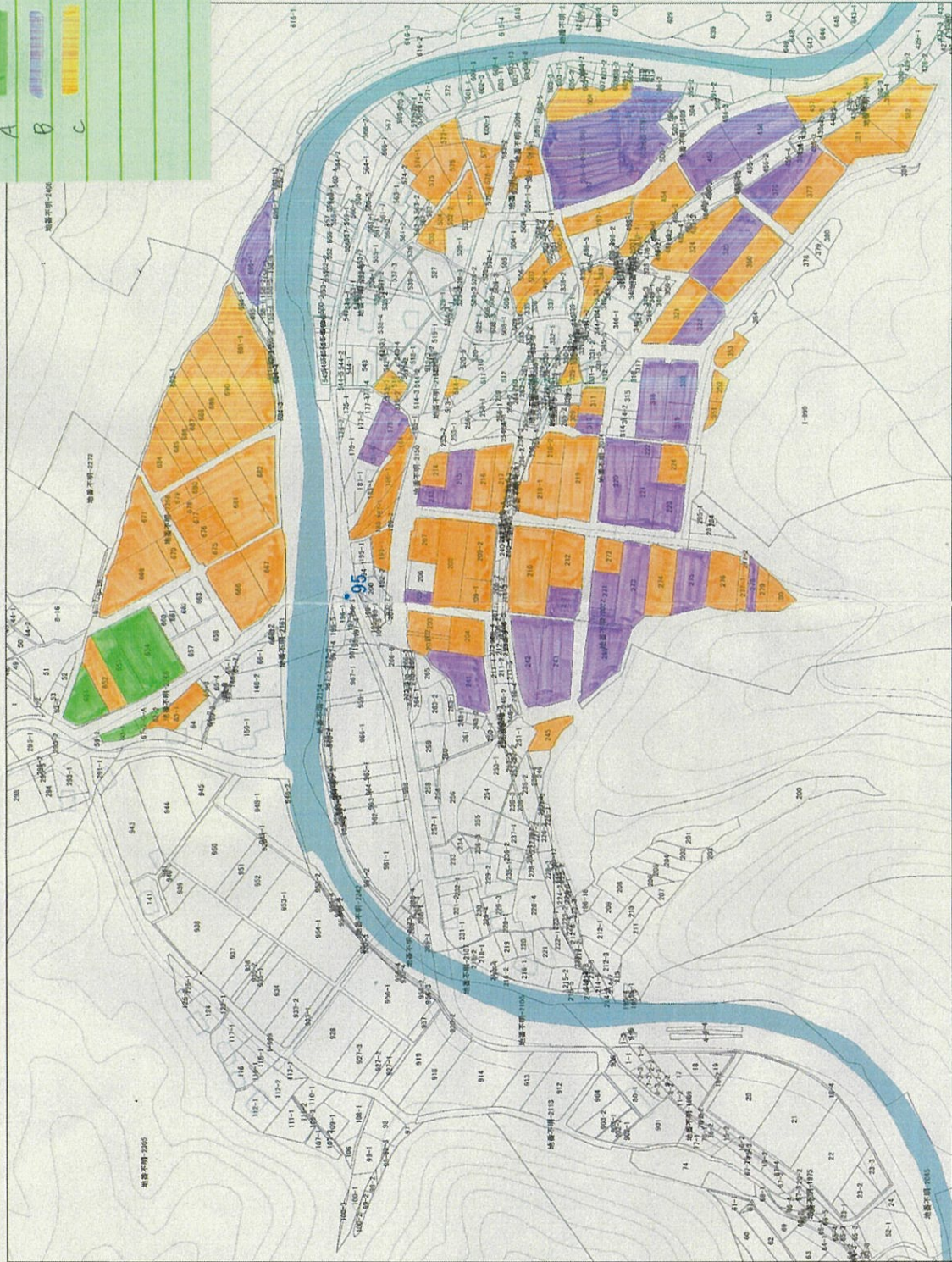
S=1:3000

析 目 録 地 図


A

B

C



令和7年2月7日



地域計画

策定年月日	令和7年3月31日
更新年月日	令和8年3月31日 (第1回)
目標年度	令和16年度
市町村名 (市町村コード)	佐用町 (501)
地域名 (地域内農業集落名)	須安 (須安)

注:「地域名」欄には、協議の場が設けられた区域を記載し、農林業センサスの農業集落名を記載してください。

1 地域における農業の将来の在り方

(1) 地域計画の区域の状況

区域内の農用地等面積(農業上の利用が行われる農用地等の区域)	15.74 ha
① 農業振興地域のうち農用地区域内の農地面積	15.46 ha
② 田の面積	15.08 ha
③ 畑の面積(果樹、茶等を含む)	0.65 ha
④ 区域内において、規模縮小などの意向のある農地面積の合計	3.31 ha
⑤ 区域内において、今後農業を担う者が引き受ける意向のある農地面積の合計	30.00 ha
(参考)区域内における75才以上の農業者の農地面積の合計	4.90 ha
うち後継者不在の農業者の農地面積の合計	3.91 ha
(備考) ⑤は佐用町内で引き受ける意向のあるすべての農地面積の合計	

- 注1:①については、農業振興地域担当部局と調整の上、記載してください。  
 2:②及び③については、農業委員会の農地台帳の面積(現況地目)に基づき記載してください。  
 3:④については、規模縮小又は離農の意向のある農地面積を記載してください。  
 4:⑤については、区域内に特定することができない場合には、引き受ける意向のあるすべての農地面積を記載の上、備考欄にその旨記載してください。  
 5:(参考)の区域内における○才以上の農業者の農地面積等については、できる限り記載するように努めてください。  
 6:「区域内の農用地等面積」に遊休農地が含まれている場合には、備考欄にその面積を記載してください。

(2) 地域農業の現状及び課題

現時点においては、認定農業者への集積が進んでいるが、今後は高齢化が進むことが懸念されるため、将来を見据えた管理・保全方法が必要である。

(3) 地域における農業の将来の在り方(作物の生産や栽培方法については、必須記載事項)

当集落での農業の在り方は、一部自作されている農業者を除き、認定農業者に一任する。

2 農業の将来の在り方に向けた農用地の効率的かつ総合的な利用に関する目標

(1)農用地の効率的かつ総合的な利用に関する方針			
農地バンクへの貸付を進めつつ、高齢化が一層進む現状を考慮して、担い手への農地の集積・集約化を図る。			
(2)担い手(効率的かつ安定的な経営を営む者)に対する農用地の集積に関する目標			
現状の集積率	56.9 %	将来の目標とする集積率	59.4 %
(3)農用地の集団化(集約化)に関する目標			
持続的な管理・保全のために自作不能の農地は集約化を行う。			



- 注1:「属性」欄には、認定農業は「認農」、認定新規就農者は「認就」、法人化を行うことが確実であると市町村が判断する集落営農は「集」、基本構想水準到達者は「到達」、農業協同組合は「農協」、農業支援サービス事業者(農協を除く)は「サ」、上記に該当しない農用地等を継続的に利用する者は「利用者」の属性を記載してください。
- 2:「経営面積」「作業受託面積」欄には、地域計画の対象地域内における農業を担う者の経営面積、作業受託面積を記載してください。
- 3:農業を担う者に位置付ける場合は、できる限りその者から同意を得ていること。
- 4:作業受託面積には、基幹3作業の実面積を記載してください。なお特定農作業受託面積は、作業受託面積に含めず、経営面積に含めてください。
- 5:備考欄には、農業を担う者として位置付けられた者に不測の事態に備えて、代わりに利用する者を記載するよう努めてください。

5 農業支援サービス事業者一覧(任意記載事項)

番号	事業者名 (氏名・名称)	作業内容	対象品目

6 目標地図(別添のとおり)

7 基盤法第22条の3(地域計画に係る提案の特例)を活用する場合には、以下を記載してください。

農用地所有者等数(人)		うち計画同意者数(人・%)	
-------------	--	---------------	--

- 注1:「農用地所有者等」欄には、区域内の農用地等の所有者、賃借人等の使用収益権者の数を記載してください。
- 注2:「うち計画同意者数」欄には、同意者数を記載してください。
- 注3:提案する地区の対象となる範囲を目標地図に明記してください。

(留意事項)

農業を担う者を位置付ける際、これらの者の氏名が含まれた地域計画について、法令に基づく手続として、本人の同意なく、関係者の意見聴取や、地域計画の案の縦覧、地域計画の公告を行うことができますが、個人情報保有に当たっては、利用目的をできる限り特定し、本人から直接書面に記録された個人情報を取得するときは、あらかじめ、本人に対し、その利用目的を明示してください。

また、市町村の公報への掲載等とは別に、インターネットの利用により関係者以外の不特定多数に対して情報を提供する場合は、氏名を削除するなど配慮してください。

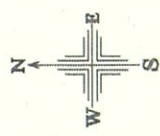
必要に応じて区域内の農用地の一覧を参考として添付してください。

4 地域内の農業を担う者一覧(目標地図に位置付ける者)

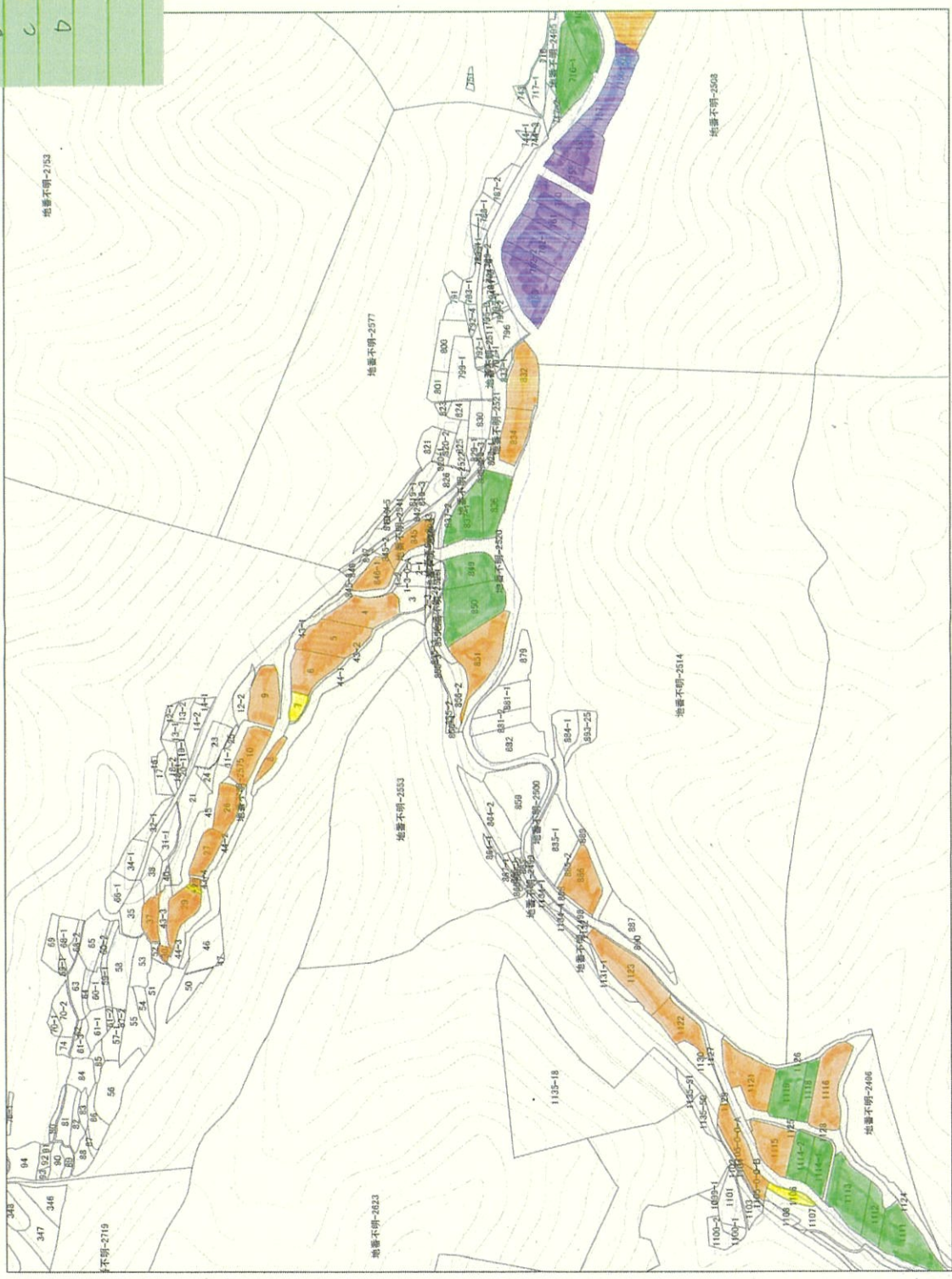
属性	農業を担う者 (氏名・名称)	現状			10年後 (目標年度:令和 16 年度)				
		経営作目等	経営面積	作業受託面積	経営作目等	経営面積	作業受託面積	目標地図上の表示	備考
1	認農	水稲、大豆、保全	6.21 ha	ha	水稲、大豆、保全	6.58 ha	ha	A	
2	認農	水稲、飼料作物	2.77 ha	ha	水稲、飼料作物	2.77 ha	ha	B	
3	利用者	保全	0.29 ha	ha	保全	0.29 ha	ha	C	
4	利用者	保全	0.06 ha	ha	保全	0.06 ha	ha	C	
5	利用者	保全	0.11 ha	ha	保全	0.11 ha	ha	C	
6	利用者	保全	0.26 ha	ha	保全	0.26 ha	ha	C	
7	利用者	保全	0.30 ha	ha	保全	0.30 ha	ha	C	
8	利用者	保全	0.25 ha	ha	保全	0.25 ha	ha	C	
9	利用者	保全	0.09 ha	ha	保全	0.09 ha	ha	C	
10	利用者	保全	0.28 ha	ha	保全	0.28 ha	ha	C	
11	利用者	保全	0.19 ha	ha	保全	0.19 ha	ha	C	
12	利用者	保全	0.31 ha	ha	保全	0.31 ha	ha	C	
13	利用者	保全	0.13 ha	ha	保全	0.13 ha	ha	C	
14	利用者	水稲、保全	0.31 ha	ha	水稲、保全	0.31 ha	ha	C	
15	利用者	保全	0.19 ha	ha	保全	0.19 ha	ha	C	
16	利用者	保全	0.08 ha	ha	保全	0.08 ha	ha	C	
17	利用者	保全	0.57 ha	ha	保全	0.57 ha	ha	C	
18	利用者	保全	0.37 ha	ha	保全	0.37 ha	ha	C	
19	利用者	保全	0.35 ha	ha	保全	0.35 ha	ha	C	
20	利用者	保全	0.15 ha	ha	保全	0.15 ha	ha	C	
21	利用者	保全	0.12 ha	ha	保全	0.12 ha	ha	C	
22	利用者	水稲	0.30 ha	ha	水稲	0.30 ha	ha	C	
23	利用者	水稲、保全	0.32 ha	ha	水稲、保全	0.32 ha	ha	C	
24	利用者	保全	0.11 ha	ha	保全	0.11 ha	ha	C	
25	利用者	保全	0.36 ha	ha	保全	0.36 ha	ha	C	
26	利用者	保全	0.21 ha	ha	保全	0.21 ha	ha	C	
27	利用者	水稲	0.24 ha	ha	水稲	0.04 ha	ha	C	
28	利用者	保全	0.12 ha	ha	保全	0.12 ha	ha	C	
29	利用者	保全	0.11 ha	ha	保全	0.01 ha	ha	C	
30	利用者	水稲	0.17 ha	ha	水稲	0.17 ha	ha	C	
31	今後検討		0.34 ha	ha		0.34 ha	ha	D	
32			ha	ha		ha	ha		
33			ha	ha		ha	ha		
34			ha	ha		ha	ha		
35			ha	ha		ha	ha		
36			ha	ha		ha	ha		
37			ha	ha		ha	ha		
38			ha	ha		ha	ha		
39			ha	ha		ha	ha		
40			ha	ha		ha	ha		
41			ha	ha		ha	ha		
42			ha	ha		ha	ha		
43			ha	ha		ha	ha		
44			ha	ha		ha	ha		
45			ha	ha		ha	ha		
46			ha	ha		ha	ha		
47			ha	ha		ha	ha		
48			ha	ha		ha	ha		
49			ha	ha		ha	ha		
50			ha	ha		ha	ha		
51			ha	ha		ha	ha		
52			ha	ha		ha	ha		
53			ha	ha		ha	ha		
54			ha	ha		ha	ha		
55			ha	ha		ha	ha		
56			ha	ha		ha	ha		
57			ha	ha		ha	ha		
58			ha	ha		ha	ha		
59			ha	ha		ha	ha		
60			ha	ha		ha	ha		
61			ha	ha		ha	ha		
62			ha	ha		ha	ha		
63			ha	ha		ha	ha		

須穿目標地圖

- A
- B
- C
- D

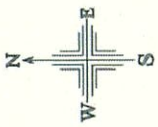


S=1:3000

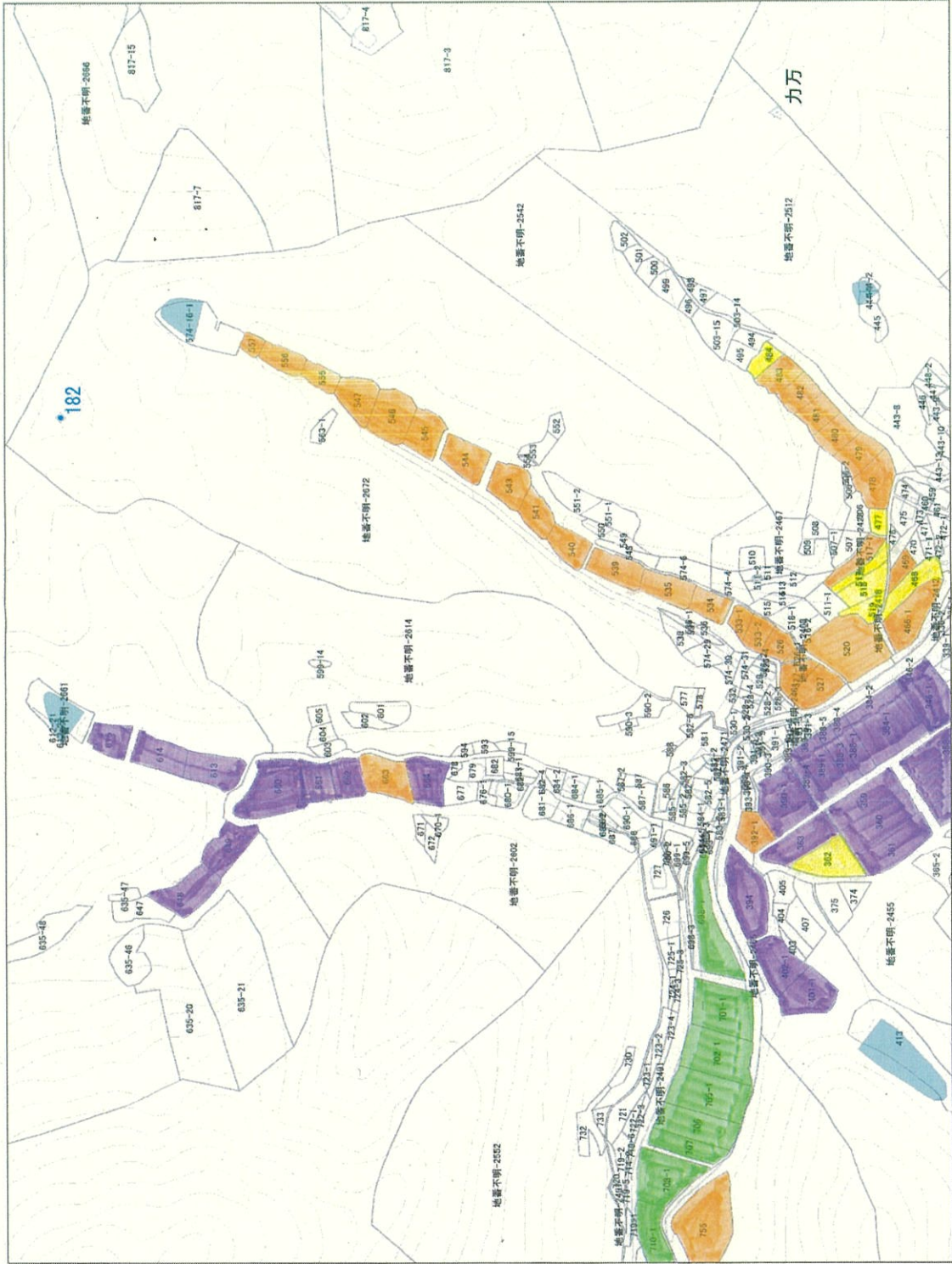


令和6年10月17日



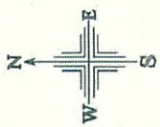


S=1:3000

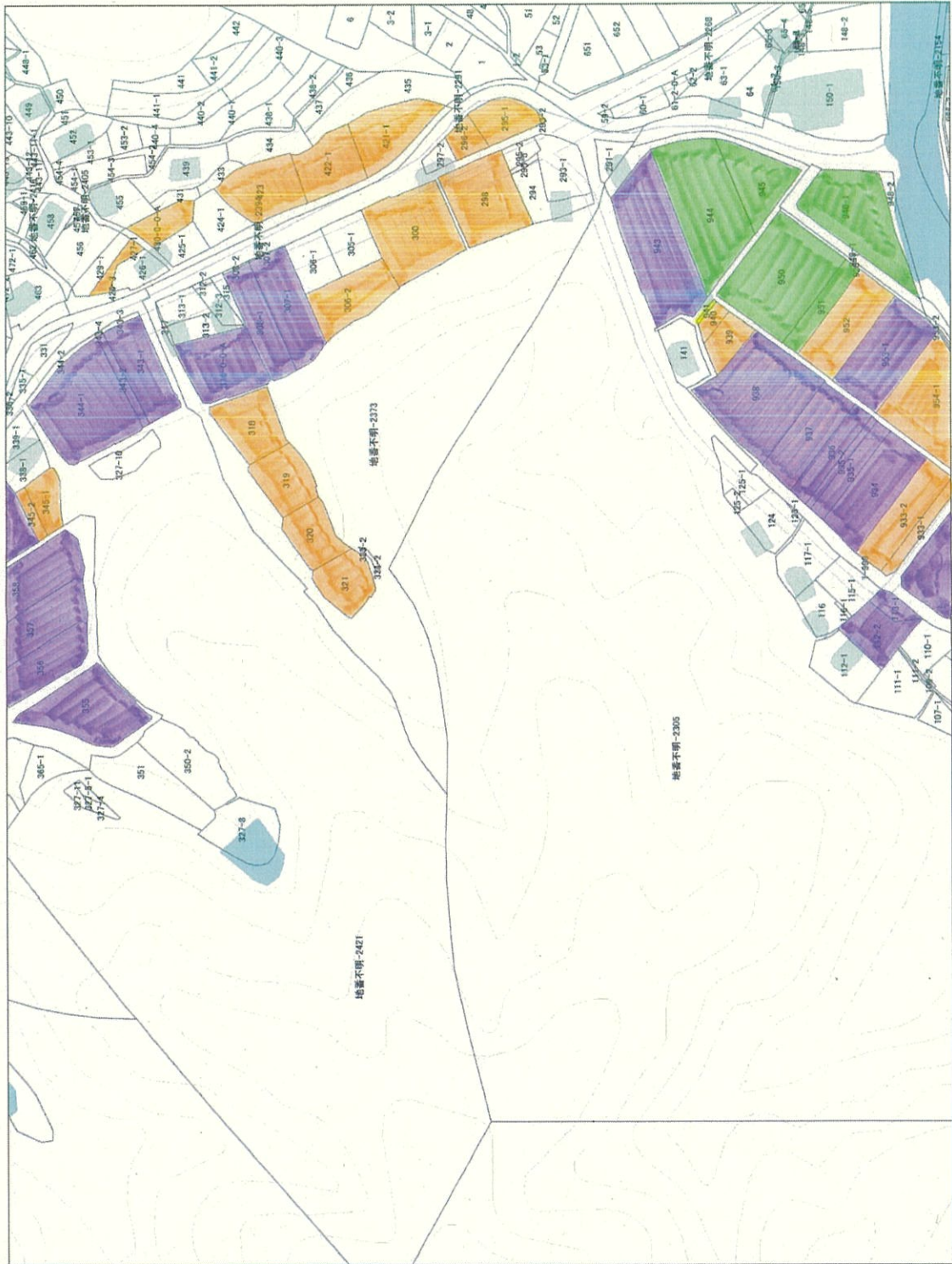


令和6年10月17日

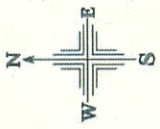




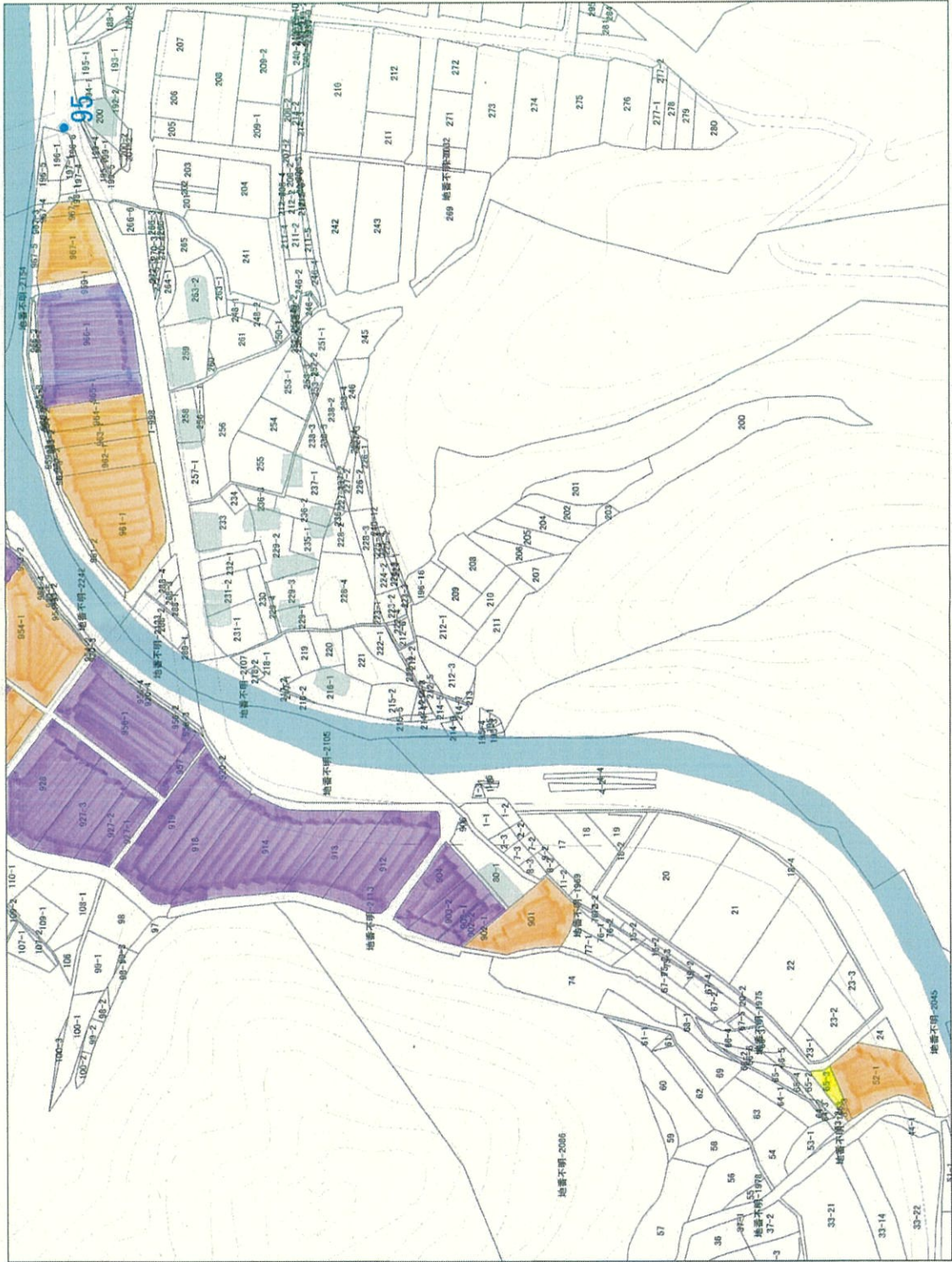
S=1:2000



令和6年10月17日



S=1:2000



令和6年10月21日



### 地域計画

策定年月日	令和7年3月31日
更新年月日	令和8年3月31日 ( 第1回 )
目標年度	令和16年度
市町村名 (市町村コード)	佐用町 ( 501 )
地域名 (地域内農業集落名)	宇根 ( 宇根 )

注:「地域名」欄には、協議の場が設けられた区域を記載し、農林業センサスの農業集落名を記載してください。

#### 1 地域における農業の将来の在り方

##### (1) 地域計画の区域の状況

区域内の農用地等面積(農業上の利用が行われる農用地等の区域)	1.60 ha
① 農業振興地域のうち農用地区域内の農地面積	1.58 ha
② 田の面積	1.56 ha
③ 畑の面積(果樹、茶等を含む)	0.04 ha
④ 区域内において、規模縮小などの意向のある農地面積の合計	0.00 ha
⑤ 区域内において、今後農業を担う者が引き受ける意向のある農地面積の合計	0.00 ha
(参考)区域内における75才以上の農業者の農地面積の合計	0.59 ha
うち後継者不在の農業者の農地面積の合計	0.59 ha
(備考) ⑤は佐用町内で引き受ける意向のあるすべての農地面積の合計	

- 注1:①については、農業振興地域担当部局と調整の上、記載してください。  
 2:②及び③については、農業委員会の農地台帳の面積(現況地目)に基づき記載してください。  
 3:④については、規模縮小又は離農の意向のある農地面積を記載してください。  
 4:⑤については、区域内に特定することができない場合には、引き受ける意向のあるすべての農地面積を記載の上、備考欄にその旨記載してください。  
 5:(参考)の区域内における75才以上の農業者の農地面積等については、できる限り記載するように努めてください。  
 6:「区域内の農用地等面積」に遊休農地が含まれている場合には、備考欄にその面積を記載してください。

##### (2) 地域農業の現状及び課題

今後は高齢化が進むことが懸念されるため、将来を見据えた管理・保全方法が必要である。

##### (3) 地域における農業の将来の在り方(作物の生産や栽培方法については、必須記載事項)

自作する者は農業を継続できるまで耕作し、困難となった場合、担い手に集積していく。

#### 2 農業の将来の在り方に向けた農用地の効率的かつ総合的な利用に関する目標

(1)農用地の効率的かつ総合的な利用に関する方針			
農地バンクへの貸付を進めつつ、高齢化が一層進む現状を考慮して、担い手への農地の集積・集約化を図る。			
(2)担い手(効率的かつ安定的な経営を営む者)に対する農用地の集積に関する目標			
現状の集積率	0 %	将来の目標とする集積率	0 %
(3)農用地の集団化(集約化)に関する目標			
持続的な管理・保全のために自作不能の農地は集約化を行う。			

3 農業者及び区域内の関係者が2の目標を達成するためとるべき必要な措置

(1)農用地の集積、集団化の取組
現在自作している農業者が規模を縮小またはやめることになった場合に、担い手に集積していく。
(2)農地中間管理機構の活用方法
農地所有者は受け手、出し手に関わらず、原則として農地を機構に貸付けていくよう、集落全体で検討していく。 当面は耕作を希望する所有者にあっても、営農の継続が困難となった場合にスムーズに中心となる担い手に引き継げるよう、自分の農地であっても機構を通じて利用権設定を行うよう集落で協議を続ける。
(3)基盤整備事業への取組
現状、水路・農道の老朽化が心配され、また、担い手への農地集積を図るためには区画の大規模化を検討する必要があるため、今後、集落で協議を進め補助事業等を活用した対策を図る。
(4)多様な経営体の確保・育成の取組
今後、区域内で就農の意向のある者がある場合は、担い手と協議しつつ町、県及びJAと連携し、相談から定着まで切れ目なく取組んでいく。
(5)農業協同組合等の農業支援サービス事業者等への農作業委託の取組
耕作者に一任する。

以下任意記載事項(地域の実情に応じて、必要な事項を選択し、取組内容を記載してください)

<input checked="" type="checkbox"/> ①鳥獣被害防止対策	<input checked="" type="checkbox"/> ②有機・減農薬・減肥料	<input checked="" type="checkbox"/> ③スマート農業	<input checked="" type="checkbox"/> ④畑地化・輸出等	<input checked="" type="checkbox"/> ⑤果樹等
<input checked="" type="checkbox"/> ⑥燃料・資源作物等	<input checked="" type="checkbox"/> ⑦保全・管理等	<input checked="" type="checkbox"/> ⑧農業用施設	<input checked="" type="checkbox"/> ⑨耕畜連携	<input type="checkbox"/> ⑩その他

【選択した上記の取組内容】

- ①公道や小河川を經由しての侵入が見受けられる場合には、新たに団地囲みの防護柵の設置等を行う。また、地域による集落点検マップづくりや捕獲体制の構築等に取組む。
- ②有機農業、減農薬、減肥料を検討し、環境負荷低減に努める。
- ③ドローンや自動操舵及び可変施肥等の機能の付いたスマート農機の導入を検討し、農作業の効率化及び生産コストの削減を図る。
- ④畑地化及び輸出等を検討し、経営改善を図る。
- ⑤水稲、野菜等以外の作物の生産を検討し、収益性の向上を図る。
- ⑥エネルギー源及び製品材料等になる作物を検討し、収益性の向上や温暖化対策等に努める。
- ⑦担い手、非農家と連携し、地域ぐるみの農道・用排水路等の維持管理を行い、定期的な保全活動を行う。また、日本型直接支払制度の活用も検討し、安定した経営ができるように務める。
- ⑧担い手の営農や農業を担う者の利用状況を考慮し、保管・出荷・調整・加工施設等の共同施設の新設及び集約化を検討する。
- ⑨畜産事業者と耕種農家とで耕畜連携等への取り組みを検討し、地域内での資源循環による収支改善を推進し、地域内の経済発展を目指す。

4 地域内の農業を担う者一覧(目標地図に位置付ける者)

属性	農業を担う者 (氏名・名称)	現状			10年後 (目標年度:令和16年度)				
		経営作目等	経営面積	作業受託面積	経営作目等	経営面積	作業受託面積	目標地図上の表示	備考
認農	[Redacted]	肉用生	0.10 ha	ha	肉用生	0.10 ha	ha	A	
利用者		保全	0.15 ha	ha	保全	0.15 ha	ha	B	
利用者		保全	0.76 ha	ha	保全	0.76 ha	ha	B	
利用者		保全	0.59 ha	ha	保全	0.59 ha	ha	B	
			ha	ha		ha	ha		
			ha	ha		ha	ha		
			ha	ha		ha	ha		
			ha	ha		ha	ha		
			ha	ha		ha	ha		
			ha	ha		ha	ha		
			ha	ha		ha	ha		
			ha	ha		ha	ha		
			ha	ha		ha	ha		
			ha	ha		ha	ha		
計	4経営体		1.60 ha	0 ha		1.60 ha	0 ha		

- 注1:「属性」欄には、認定農業は「認農」、認定新規就農者は「認就」、法人化を行うことが確実であると市町村が判断する集落営農は「集」、基本構想水準到達者は「到達」、農業協同組合は「農協」、農業支援サービス事業者(農協を除く)は「サ」、上記に該当しない農用地等を継続的に利用する者は「利用者」の属性を記載してください。
- 2:「経営面積」「作業受託面積」欄には、地域計画の対象地域内における農業を担う者の経営面積、作業受託面積を記載してください。
- 3:農業を担う者に位置付ける場合は、できる限りその者から同意を得ていること。
- 4:作業受託面積には、基幹3作業の実面積を記載してください。なお特定農作業受託面積は、作業受託面積に含めず、経営面積に含めてください。
- 5:備考欄には、農業を担う者として位置付けられた者に不測の事態に備えて、代わりに利用する者を記載するよう努めてください。

5 農業支援サービス事業者一覧(任意記載事項)

番号	事業者名 (氏名・名称)	作業内容	対象品目

6 目標地図(別添のとおり)

7 基盤法第22条の3(地域計画に係る提案の特例)を活用する場合には、以下を記載してください。

農用地所有者等数(人)		うち計画同意者数(人・%)	
-------------	--	---------------	--

- 注1:「農用地所有者等」欄には、区域内の農用地等の所有者、賃借人等の使用収益権者の数を記載してください。
- 注2:「うち計画同意者数」欄には、同意者数を記載してください。
- 注3:提案する地区の対象となる範囲を目標地図に明記してください。

(留意事項)

農業を担う者を位置付ける際、これらの者の氏名が含まれた地域計画について、法令に基づく手続として、本人の同意なく、関係者の意見聴取や、地域計画の案の縦覧、地域計画の公告を行うことができますが、個人情報を保有するに当たっては、利用目的をできる限り特定し、本人から直接書面に記録された個人情報を取得するときは、あらかじめ、本人に対し、その利用目的を明示してください。

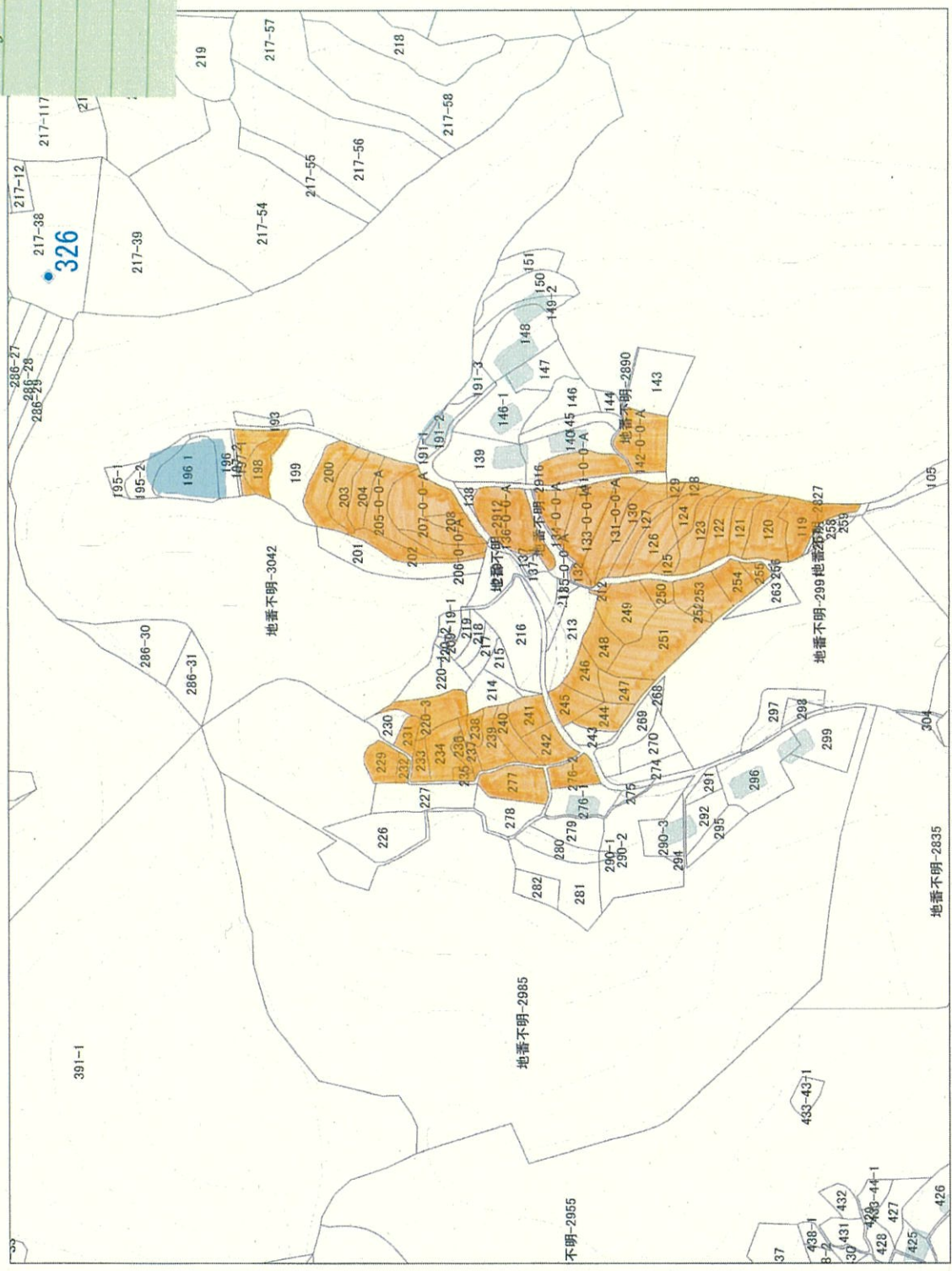
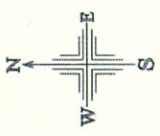
また、市町村の公報への掲載等とは別に、インターネットの利用により関係者以外の不特定多数に対して情報を提供する場合は、氏名を削除するなど配慮してください。

必要に応じて区域内の農用地の一覧を参考として添付してください。

字根 目録地図

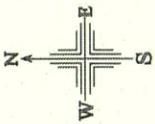
A  
B

S-1:2000



令和6年9月24日





S=1:1000



令和8年1月23日



地域計画

策定年月日	令和7年3月31日
更新年月日	令和8年3月31日 (第1回)
目標年度	令和16年度
市町村名 (市町村コード)	佐用町 (501)
地域名 (地域内農業集落名)	上上月 (上上月)

注:「地域名」欄には、協議の場が設けられた区域を記載し、農林業センサスの農業集落名を記載してください。

1 地域における農業の将来の在り方

(1) 地域計画の区域の状況

区域内の農用地等面積(農業上の利用が行われる農用地等の区域)	5.42 ha
① 農業振興地域のうち農用地区域内の農地面積	4.87 ha
② 田の面積	5.40 ha
③ 畑の面積(果樹、茶等を含む)	0.02 ha
④ 区域内において、規模縮小などの意向のある農地面積の合計	0.54 ha
⑤ 区域内において、今後農業を担う者が引き受ける意向のある農地面積の合計	30.00 ha
(参考)区域内における75才以上の農業者の農地面積の合計	0.93 ha
うち後継者不在の農業者の農地面積の合計	0.37 ha
(備考) ⑤は佐用町内で引き受ける意向のあるすべての農地面積の合計	

- 注1:①については、農業振興地域担当部局と調整の上、記載してください。  
 2:②及び③については、農業委員会の農地台帳の面積(現況地目)に基づき記載してください。  
 3:④については、規模縮小又は離農の意向のある農地面積を記載してください。  
 4:⑤については、区域内に特定することができない場合には、引き受ける意向のあるすべての農地面積を記載の上、備考欄にその旨記載してください。  
 5:(参考)の区域内における75才以上の農業者の農地面積等については、できる限り記載するように努めてください。  
 6:「区域内の農用地等面積」に遊休農地が含まれている場合には、備考欄にその面積を記載してください。

(2) 地域農業の現状及び課題

一部においては、認定農業者への集積が進んでいるが、今後は高齢化が進むことが懸念されるため、将来を見据えた管理・保全方法が必要である。

(3) 地域における農業の将来の在り方(作物の生産や栽培方法については、必須記載事項)

当集落での農業の在り方は、一部自作されている農業者を除き、認定農業者に一任する。

2 農業の将来の在り方に向けた農用地の効率的かつ総合的な利用に関する目標

(1)農用地の効率的かつ総合的な利用に関する方針			
農地バンクへの貸付を進めつつ、高齢化が一層進む現状を考慮して、担い手への農地の集積・集約化を図る。			
(2)担い手(効率的かつ安定的な経営を営む者)に対する農用地の集積に関する目標			
現状の集積率	2.3	%	将来の目標とする集積率
			7.1 %
(3)農用地の集団化(集約化)に関する目標			
持続的な管理・保全のために自作不能の農地は集約化を行う。			





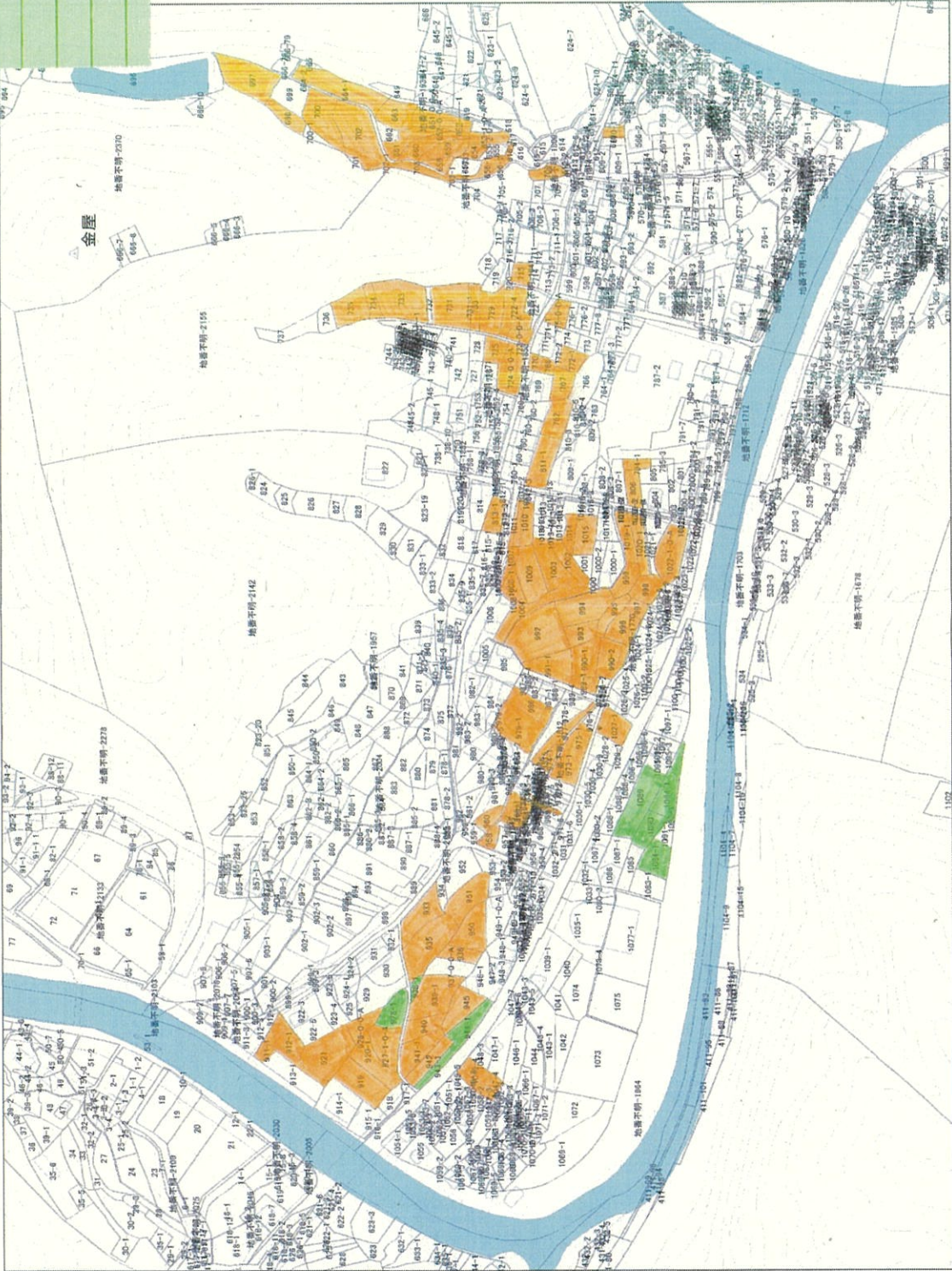
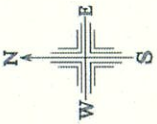
4 地域内の農業を担う者一覧(目標地図に位置付ける者)

属性	農業を担う者 (氏名・名称)	現状			10年後 (目標年度:令和 16 年度)				
		経営作目等	経営面積	作業受託面積	経営作目等	経営面積	作業受託面積	目標地図上の表示	備考
1	認農	水稲	0.13 ha	ha	水稲	0.39 ha	ha	A	
2	利用者	水稲	0.33 ha	ha	水稲	0.33 ha	ha	B	
3	利用者	保全	0.11 ha	ha	保全	0.11 ha	ha	B	
4	利用者	水稲	0.08 ha	ha	水稲	0.08 ha	ha	B	
5	利用者	水稲	0.41 ha	ha	水稲	0.41 ha	ha	B	
6	利用者	保全	0.01 ha	ha	保全	0.01 ha	ha	B	
7	利用者	野菜、保全	0.23 ha	ha	野菜、保全	0.23 ha	ha	B	
8	利用者	保全	0.65 ha	ha	保全	0.65 ha	ha	B	
9	利用者	水稲、保全	0.66 ha	ha	水稲、保全	0.66 ha	ha	B	
10	利用者	果樹、保全	0.15 ha	ha	果樹、保全	0.15 ha	ha	B	
11	利用者	水稲、野菜、保全	0.21 ha	ha	水稲、野菜、保全	0.21 ha	ha	B	
12	利用者	保全	0.40 ha	ha	保全	0.14 ha	ha	B	
13	利用者	保全	0.11 ha	ha	保全	0.11 ha	ha	B	
14	利用者	保全	0.04 ha	ha	保全	0.04 ha	ha	B	
15	利用者	水稲、野菜、保全	0.36 ha	ha	水稲、野菜、保全	0.36 ha	ha	B	
16	利用者	水稲	0.27 ha	ha	水稲	0.27 ha	ha	B	
17	利用者	保全	0.12 ha	ha	保全	0.12 ha	ha	B	
18	利用者	保全	0.03 ha	ha	保全	0.03 ha	ha	B	
19	利用者	保全	0.08 ha	ha	保全	0.08 ha	ha	B	
20	利用者	保全	0.01 ha	ha	保全	0.01 ha	ha	B	
21	利用者	水稲、野菜	0.20 ha	ha	水稲、野菜	0.20 ha	ha	B	
22	利用者	水稲	0.06 ha	ha	水稲	0.06 ha	ha	B	
23	利用者	水稲、野菜	0.15 ha	ha	水稲、野菜	0.15 ha	ha	B	
24	利用者	保全	0.05 ha	ha	保全	0.05 ha	ha	B	
25	利用者	野菜、保全	0.10 ha	ha	野菜、保全	0.10 ha	ha	B	
26	利用者	保全	0.08 ha	ha	保全	0.08 ha	ha	B	
27	利用者	水稲	0.08 ha	ha	水稲	0.08 ha	ha	B	
28	利用者	水稲	0.14 ha	ha	水稲	0.14 ha	ha	B	
29	利用者	水稲	0.06 ha	ha	水稲	0.06 ha	ha	B	
30	利用者	保全	0.12 ha	ha	保全	0.12 ha	ha	B	
31			ha	ha		ha	ha		
32			ha	ha		ha	ha		
33			ha	ha		ha	ha		
34			ha	ha		ha	ha		
35			ha	ha		ha	ha		
36			ha	ha		ha	ha		
37			ha	ha		ha	ha		
38			ha	ha		ha	ha		
39			ha	ha		ha	ha		
40			ha	ha		ha	ha		
41			ha	ha		ha	ha		
42			ha	ha		ha	ha		
43			ha	ha		ha	ha		
44			ha	ha		ha	ha		
45			ha	ha		ha	ha		
46			ha	ha		ha	ha		
47			ha	ha		ha	ha		
48			ha	ha		ha	ha		
49			ha	ha		ha	ha		
50			ha	ha		ha	ha		
51			ha	ha		ha	ha		
52			ha	ha		ha	ha		
53			ha	ha		ha	ha		
54			ha	ha		ha	ha		
55			ha	ha		ha	ha		
56			ha	ha		ha	ha		
57			ha	ha		ha	ha		
58			ha	ha		ha	ha		
59			ha	ha		ha	ha		
60			ha	ha		ha	ha		
61			ha	ha		ha	ha		
62			ha	ha		ha	ha		
63			ha	ha		ha	ha		

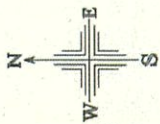
上田 目標地図

A  
B

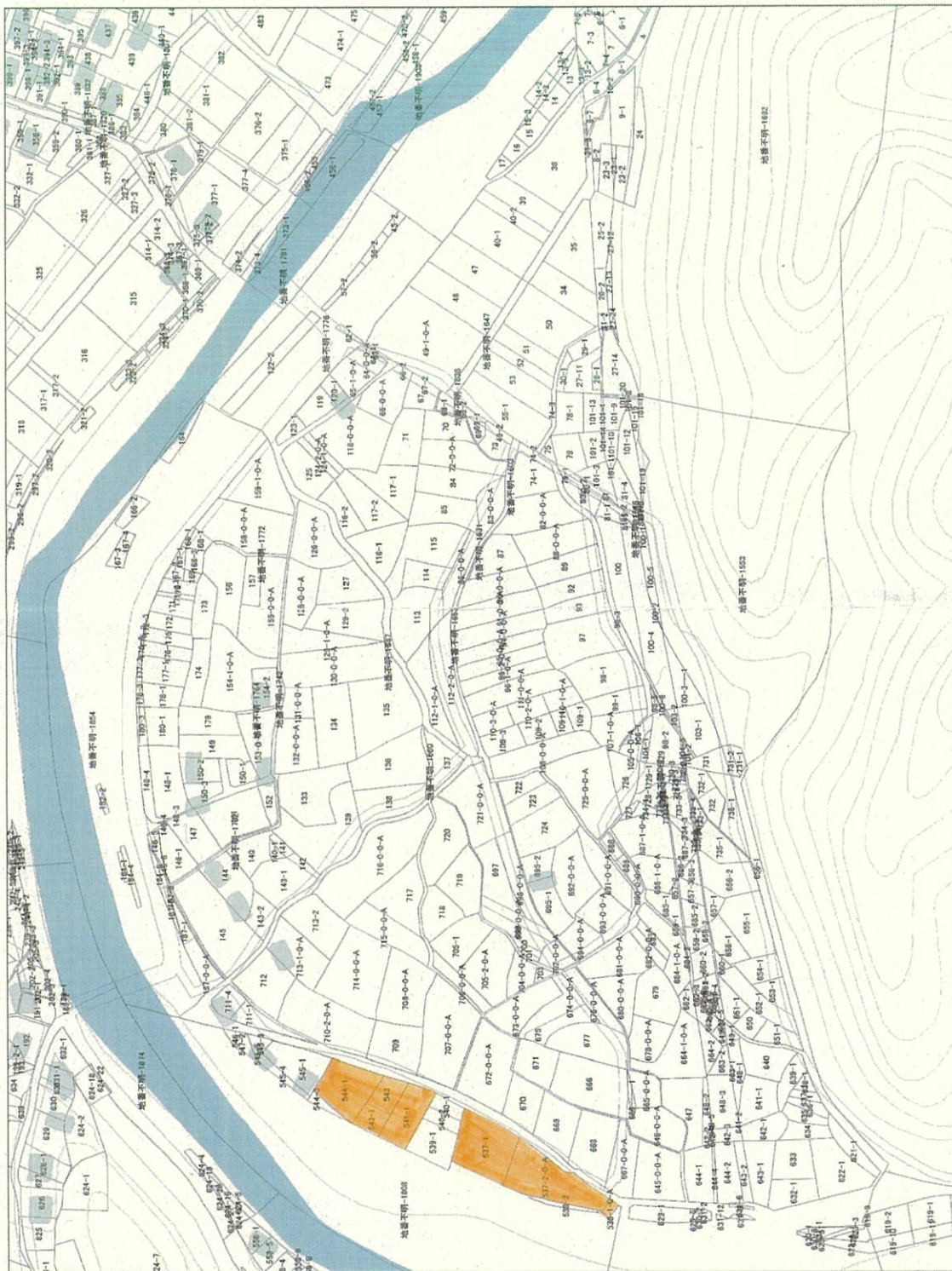
S=1:3500



令和6年9月19日



S=1:2500



令和7年3月17日

### 地域計画

策定年月日	令和7年3月31日
更新年月日	令和8年3月31日 ( 第1回 )
目標年度	令和16年度
市町村名 (市町村コード)	佐用町 ( 501 )
地域名 (地域内農業集落名)	中上月 ( 中上月 )

注:「地域名」欄には、協議の場が設けられた区域を記載し、農林業センサスの農業集落名を記載してください。

#### 1 地域における農業の将来の在り方

##### (1) 地域計画の区域の状況

区域内の農用地等面積(農業上の利用が行われる農用地等の区域)	0.46 ha
① 農業振興地域のうち農用地区域内の農地面積	0.30 ha
② 田の面積	0.46 ha
③ 畑の面積(果樹、茶等を含む)	0.00 ha
④ 区域内において、規模縮小などの意向のある農地面積の合計	0.00 ha
⑤ 区域内において、今後農業を担う者が引き受ける意向のある農地面積の合計	50.00 ha
(参考) 区域内における75才以上の農業者の農地面積の合計	0.00 ha
うち後継者不在の農業者の農地面積の合計	0.00 ha
(備考) ⑤は佐用町内で引き受ける意向のあるすべての農地面積の合計	

注1:①については、農業振興地域担当部局と調整の上、記載してください。

2:②及び③については、農業委員会の農地台帳の面積(現況地目)に基づき記載してください。

3:④については、規模縮小又は離農の意向のある農地面積を記載してください。

4:⑤については、区域内に特定することができない場合には、引き受ける意向のあるすべての農地面積を記載の上、備考欄にその旨記載してください。

5:(参考)の区域内における75才以上の農業者の農地面積等については、できる限り記載するように努めてください。

6:「区域内の農用地等面積」に遊休農地が含まれている場合には、備考欄にその面積を記載してください。

##### (2) 地域農業の現状及び課題

現状として、75才以上の農業者の農地面積は無いが、将来を見据えた管理・保全方法が必要である。

##### (3) 地域における農業の将来の在り方(作物の生産や栽培方法については、必須記載事項)

自作する者は農業を継続できるまで耕作し、困難となった場合、担い手に集積していく。

#### 2 農業の将来の在り方に向けた農用地の効率的かつ総合的な利用に関する目標

(1) 農用地の効率的かつ総合的な利用に関する方針			
農地バンクへの貸付を進めつつ、高齢化が一層進む現状を考慮して、担い手(認定農業者等)への農地の集積・集約化を図る。			
(2) 担い手(効率的かつ安定的な経営を営む者)に対する農用地の集積に関する目標			
現状の集積率	56.5 %	将来の目標とする集積率	65.2 %
(3) 農用地の集団化(集約化)に関する目標			
持続的な管理・保全のために自作不能となった農地は集約化を行う。			

3 農業者及び区域内の関係者が2の目標を達成するためとるべき必要な措置

(1)農用地の集積、集団化の取組
現在自作している農業者が規模を縮小またはやめることになった場合に、担い手(認定農業者等)に集積していく。
(2)農地中間管理機構の活用方法
農地所有者は受け手、出し手に関わらず、原則として農地を機構に貸付けていくよう、集落全体で検討していく。 当面は耕作を希望する所有者にあって、営農の継続が困難となった場合にスムーズに中心となる担い手に引き継げるよう、自分の農地であっても機構を通じて利用権設定を行うよう集落で協議を続ける。
(3)基盤整備事業への取組
現状、水路・農道の老朽化が心配され、また、担い手への農地集積を図るためには区画の大規模化を検討する必要があるため、今後、集落で協議を進め補助事業等を活用した対策を図る。
(4)多様な経営体の確保・育成の取組
今後、区域内で就農の意向のある者がある場合は、担い手と協議しつつ町、県及びJAと連携し、相談から定着まで切れ目なく取組んでいく。
(5)農業協同組合等の農業支援サービス事業者等への農作業委託の取組
耕作者に一任する。

以下任意記載事項(地域の実情に応じて、必要な事項を選択し、取組内容を記載してください)

<input checked="" type="checkbox"/> ①鳥獣被害防止対策	<input checked="" type="checkbox"/> ②有機・減農薬・減肥料	<input checked="" type="checkbox"/> ③スマート農業	<input checked="" type="checkbox"/> ④畑地化・輸出等	<input checked="" type="checkbox"/> ⑤果樹等
<input checked="" type="checkbox"/> ⑥燃料・資源作物等	<input checked="" type="checkbox"/> ⑦保全・管理等	<input checked="" type="checkbox"/> ⑧農業用施設	<input checked="" type="checkbox"/> ⑨耕畜連携	<input type="checkbox"/> ⑩その他

【選択した上記の取組内容】

①公道や小河川を經由しての侵入が見受けられる場合には、新たに団地囲みの防護柵の設置等を行う。また、地域による集落点検マップづくりや捕獲体制の構築等に取組む。  
 ②有機農業、減農薬、減肥料を検討し、環境負荷低減に努める。  
 ③ドローンや自動操舵及び可変施肥等の機能の付いたスマート農機の導入を検討し、農作業の効率化及び生産コストの削減を図る。  
 ④畑地化及び輸出等を検討し、経営改善を図る。  
 ⑤水稲、野菜等以外の作物の生産を検討し、収益性の向上を図る。  
 ⑥エネルギー源及び製品材料等になる作物を検討し、収益性の向上や温暖化対策等に努める。  
 ⑦担い手、非農家と連携し、地域ぐるみの農道・用排水路等の維持管理を行い、定期的な保全活動を行う。また、日本型直接支払制度の活用も検討し、安定した経営ができるように務める。  
 ⑧担い手の営農や農業を担う者の利用状況を考慮し、保管・出荷・調整・加工施設等の共同施設の新設及び集約化を検討する。  
 ⑨畜産事業者と耕種農家とで耕畜連携等への取り組みを検討し、地域内での資源循環による収支改善を推進し、地域内の経済発展を目指す。

4 地域内の農業を担う者一覧(目標地図に位置付ける者)

属性	農業を担う者 (氏名・名称)	現状			10年後 (目標年度:令和16年度)				備考
		経営作目等	経営面積	作業受託面積	経営作目等	経営面積	作業受託面積	目標地図上の表示	
認農	[黒塗り]	水稲	0.26 ha	ha	水稲	0.06 ha	ha	A	
認農			ha	ha	水稲、保全	0.23 ha	ha	B	
利用者		水稲	0.16 ha	ha	水稲	0.16 ha	ha	C	
			ha	ha		ha	ha		
			ha	ha		ha	ha		
			ha	ha		ha	ha		
			ha	ha		ha	ha		
			ha	ha		ha	ha		
			ha	ha		ha	ha		
			ha	ha		ha	ha		
			ha	ha		ha	ha		
			ha	ha		ha	ha		
			ha	ha		ha	ha		
計	3経営体		0.43 ha	0 ha		0.46 ha	0 ha		

注1:「属性」欄には、認定農業は「認農」、認定新規就農者は「認就」、法人化を行うことが確実であると市町村が判断する集落営農は「集」、基本構想水準到達者は「到達」、農業協同組合は「農協」、農業支援サービス事業者(農協を除く)は「サ」、上記に該当しない農用地等を継続的に利用する者は「利用者」の属性を記載してください。

2:「経営面積」「作業受託面積」欄には、地域計画の対象地域内における農業を担う者の経営面積、作業受託面積を記載してください。

3:農業を担う者に位置付ける場合は、できる限りその者から同意を得ていること。

4:作業受託面積には、基幹3作業の実面積を記載してください。なお特定農作業受託面積は、作業受託面積に含めず、経営面積に含めてください。

5:備考欄には、農業を担う者として位置付けられた者に不測の事態に備えて、代わりに利用する者を記載するよう努めてください。

5 農業支援サービス事業者一覧(任意記載事項)

番号	事業者名 (氏名・名称)	作業内容	対象品目

6 目標地図(別添のとおり)

7 基盤法第22条の3(地域計画に係る提案の特例)を活用する場合には、以下を記載してください。

農用地所有者等数(人)		うち計画同意者数(人・%)	
-------------	--	---------------	--

注1:「農用地所有者等」欄には、区域内の農用地等の所有者、賃借人等の使用収益権者の数を記載してください。

注2:「うち計画同意者数」欄には、同意者数を記載してください。

注3:提案する地区の対象となる範囲を目標地図に明記してください。

(留意事項)

農業を担う者を位置付ける際、これらの者の氏名が含まれた地域計画について、法令に基づく手続として、本人の同意なく、関係者の意見聴取や、地域計画の案の縦覧、地域計画の公告を行うことができますが、個人情報保有に当たっては、利用目的をできる限り特定し、本人から直接書面に記録された個人情報を取得するときは、あらかじめ、本人に対し、その利用目的を明示してください。

また、市町村の公報への掲載等とは別に、インターネットの利用により関係者以外の不特定多数に対して情報を提供する場合は、氏名を削除するなど配慮してください。

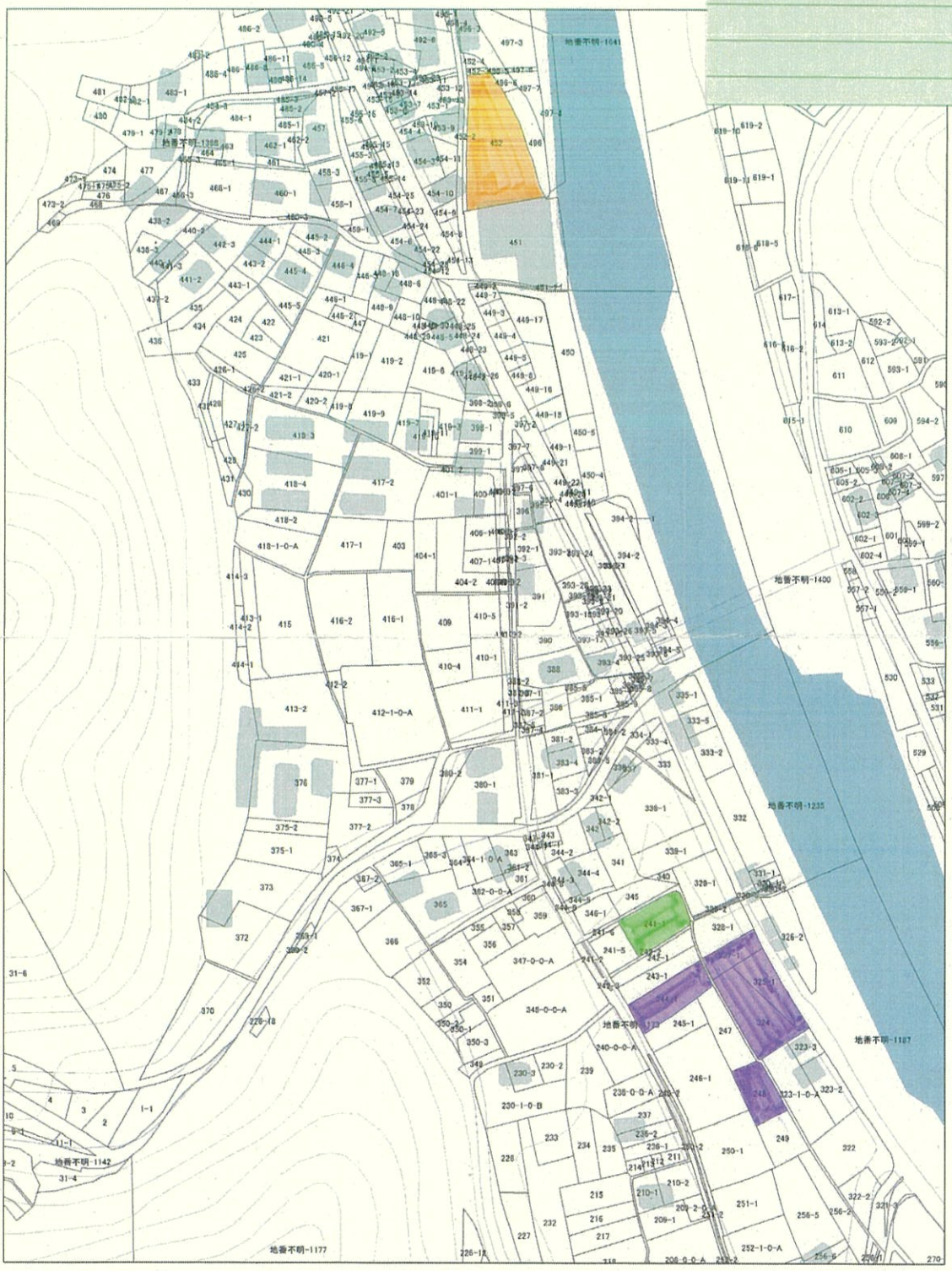
必要に応じて区域内の農用地の一覧を参考として添付してください。



S=1:2000

中目 目標地図

A	
B	
C	



令和6年12月10日

地域計画

策定年月日	令和7年3月31日
更新年月日	令和8年3月31日 (第1回)
目標年度	令和16年度
市町村名 (市町村コード)	佐用町 (501)
地域名 (地域内農業集落名)	下上月 (下上月)

注:「地域名」欄には、協議の場が設けられた区域を記載し、農林業センサスの農業集落名を記載してください。

1 地域における農業の将来の在り方

(1) 地域計画の区域の状況

区域内の農用地等面積(農業上の利用が行われる農用地等の区域)	5.76 ha
① 農業振興地域のうち農用地区域内の農地面積	5.62 ha
② 田の面積	5.72 ha
③ 畑の面積(果樹、茶等を含む)	0.04 ha
④ 区域内において、規模縮小などの意向のある農地面積の合計	2.32 ha
⑤ 区域内において、今後農業を担う者が引き受ける意向のある農地面積の合計	30.00 ha
(参考)区域内における75才以上の農業者の農地面積の合計	1.82 ha
うち後継者不在の農業者の農地面積の合計	1.12 ha
(備考) ⑤は佐用町内で引き受ける意向のあるすべての農地面積の合計	

- 注1:①については、農業振興地域担当部局と調整の上、記載してください。  
 2:②及び③については、農業委員会の農地台帳の面積(現況地目)に基づき記載してください。  
 3:④については、規模縮小又は離農の意向のある農地面積を記載してください。  
 4:⑤については、区域内に特定することができない場合には、引き受ける意向のあるすべての農地面積を記載の上、備考欄にその旨記載してください。  
 5:(参考)の区域内における75才以上の農業者の農地面積等については、できる限り記載するように努めてください。  
 6:「区域内の農用地等面積」に遊休農地が含まれている場合には、備考欄にその面積を記載してください。

(2) 地域農業の現状及び課題

今後は高齢化が進むことが懸念されるため、将来を見据えた管理・保全方法が必要である。

(3) 地域における農業の将来の在り方(作物の生産や栽培方法については、必須記載事項)

当集落での農業の在り方は、一部自作されている農業者を除き、認定農業者に一任する。

2 農業の将来の在り方に向けた農用地の効率的かつ総合的な利用に関する目標

(1)農用地の効率的かつ総合的な利用に関する方針			
農地バンクへの貸付を進めつつ、高齢化が一層進む現状を考慮して、担い手への農地の集積・集約化を図る。			
(2)担い手(効率的かつ安定的な経営を営む者)に対する農用地の集積に関する目標			
現状の集積率	20.8	%	将来の目標とする集積率
			23.7 %
(3)農用地の集団化(集約化)に関する目標			
持続的な管理・保全のために自作不能の農地は集約化を行う。			

3 農業者及び区域内の関係者が2の目標を達成するためとるべき必要な措置

(1)農用地の集積、集団化の取組
現在自作している農業者が規模を縮小又はやめることになった場合に、認定農業者に集積していく。
(2)農地中間管理機構の活用方法
農地所有者は受け手、出し手に関わらず、原則として農地を機構に貸付けていくよう、集落全体で検討していく。 当面は耕作を希望する所有者にあっても、営農の継続が困難となった場合にスムーズに中心となる担い手(認定農業者)に引き継げるよう、自分の農地であっても機構を通じて利用権設定を行うよう集落で協議を続ける。
(3)基盤整備事業への取組
基盤整備事業を実施してかなりの年数を経過し、水路・農道の老朽化が心配される。また、区画の大規模化を検討する必要があるため補助事業等の活用を含め集落で協議を進めていく。
(4)多様な経営体の確保・育成の取組
今後、区域内で就農の意向のある者がある場合は、担い手と協議しつつ町、県及びJAと連携し、相談から定着まで切れ目なく取組んでいく。
(5)農業協同組合等の農業支援サービス事業者等への農作業委託の取組
耕作者に一任する。

以下任意記載事項(地域の実情に応じて、必要な事項を選択し、取組内容を記載してください)

<input type="checkbox"/> ①鳥獣被害防止対策	<input type="checkbox"/> ②有機・減農薬・減肥料	<input type="checkbox"/> ③スマート農業	<input type="checkbox"/> ④畑地化・輸出等	<input type="checkbox"/> ⑤果樹等
<input type="checkbox"/> ⑥燃料・資源作物等	<input type="checkbox"/> ⑦保全・管理等	<input type="checkbox"/> ⑧農業用施設	<input type="checkbox"/> ⑨耕畜連携等	<input type="checkbox"/> ⑩その他

【選択した上記の取組内容】

- ①公道や小河川を經由しての侵入が見受けられる場合には、新たに団地囲みの防護柵の設置等を行う。また、地域による集落点検マップづくりや捕獲体制の構築等に取組む。
- ②有機農業、減農薬、減肥料を検討し、環境負荷低減に努める。
- ③ドローンや自動操舵及び可変施肥等の機能の付いたスマート農機の導入を検討し、農作業の効率化及び生産コストの削減を図る。
- ④畑地化及び輸出等を検討し、経営改善を図る。
- ⑤水稲、野菜等以外の作物の生産を検討し、収益性の向上を図る。
- ⑥エネルギー源及び製品材料等になる作物を検討し、収益性の向上や温暖化対策等に努める。
- ⑦担い手、非農家と連携し、地域ぐるみの農道・用排水路等の維持管理を行い、定期的な保全活動を行う。また、日本型直接支払制度の活用も検討し、安定した経営ができるように務める。
- ⑧担い手の営農や農業を担う者の利用状況を考慮し、保管・出荷・調整・加工施設等の共同施設の新設及び集約化を検討する。
- ⑨畜産事業者と耕種農家とで耕畜連携等への取り組みを検討し、地域内での資源循環による収支改善を推進し、地域内の経済発展を目指す。

4 地域内の農業を担う者一覧(目標地図に位置付ける者)

属性	農業を担う者 (氏名・名称)	現状			10年後 (目標年度:令和 16 年度)				
		経営作目等	経営面積	作業受託面積	経営作目等	経営面積	作業受託面積	目標地図上の表示	備考
計	18経営体		5.46 ha	0 ha		5.76 ha	0 ha		

別紙のとおり

- 注1:「属性」欄には、認定農業は「認農」、認定新規就農者は「認就」、法人化を行うことが確実であると市町村が判断する集落営農は「集」、基本構想水準到達者は「到達」、農業協同組合は「農協」、農業支援サービス事業体(農協を除く)は「サ」、上記に該当しない農用地等を継続的に利用する者は「利用者」の属性を記載してください。
- 2:「経営面積」「作業受託面積」欄には、地域計画の対象地域内における農業を担う者の経営面積、作業受託面積を記載してください。
- 3:農業を担う者に位置付ける場合は、できる限りその者から同意を得ていること。
- 4:作業受託面積には、基幹3作業の実面積を記載してください。なお特定農作業受託面積は、作業受託面積に含めず、経営面積に含めてください。
- 5:備考欄には、農業を担う者として位置付けられた者に不測の事態に備えて、代わりに利用する者を記載するよう努めてください。

5 農業支援サービス事業体一覧(任意記載事項)

番号	事業体名 (氏名・名称)	作業内容	対象品目

6 目標地図(別添のとおり)

7 基盤法第22条の3(地域計画に係る提案の特例)を活用する場合には、以下を記載してください。

農用地所有者等数(人)		うち計画同意者数(人・%)	
-------------	--	---------------	--

- 注1:「農用地所有者等」欄には、区域内の農用地等の所有者、賃借人等の使用収益権者の数を記載してください。
- 注2:「うち計画同意者数」欄には、同意者数を記載してください。
- 注3:提案する地区の対象となる範囲を目標地図に明記してください。

(留意事項)

農業を担う者を位置付ける際、これらの者の氏名が含まれた地域計画について、法令に基づく手続として、本人の同意なく、関係者の意見聴取や、地域計画の案の縦覧、地域計画の公告を行うことができますが、個人情報保有に当たっては、利用目的をできる限り特定し、本人から直接書面に記録された個人情報を取得するときは、あらかじめ、本人に対し、その利用目的を明示してください。

また、市町村の公報への掲載等とは別に、インターネットの利用により関係者以外の不特定多数に対して情報を提供する場合は、氏名を削除するなど配慮してください。

必要に応じて区域内の農用地の一覧を参考として添付してください。

4 地域内の農業を担う者一覧(目標地図に位置付ける者)

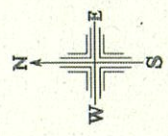
属性	農業を担う者 (氏名・名称)	現状			10年後 (目標年度:令和16年度)				
		経営作目等	経営面積	作業受託面積	経営作目等	経営面積	作業受託面積	目標地図上の表示	備考
1	認農	水稲	1.20 ha	ha	水稲	1.37 ha	ha	A	
2	利用者	水稲	0.31 ha	ha	水稲	0.31 ha	ha	B	
3	利用者	大豆、野菜	0.34 ha	ha	大豆、野菜	0.34 ha	ha	B	
4	利用者	野菜、保全	0.52 ha	ha	野菜、保全	0.52 ha	ha	B	
5	利用者	保全	0.11 ha	ha	保全	0.11 ha	ha	B	
6	利用者	野菜、保全	0.11 ha	ha	野菜、保全	0.11 ha	ha	B	
7	利用者	水稲	0.11 ha	ha	水稲	0.11 ha	ha	B	
8	利用者	保全	0.10 ha	ha	保全	0.10 ha	ha	B	
9	利用者	保全	0.09 ha	ha	保全	0.09 ha	ha	B	
10	利用者	野菜、保全	0.02 ha	ha	野菜、保全	0.02 ha	ha	B	
11	利用者	保全	0.06 ha	ha	保全	0.06 ha	ha	B	
12	利用者	水稲	0.54 ha	ha	水稲	0.67 ha	ha	B	
13	利用者	保全	0.11 ha	ha	保全	0.11 ha	ha	B	
14	利用者	水稲、野菜、保全	0.48 ha	ha	水稲、野菜、保全	0.48 ha	ha	B	
15	利用者	水稲、野菜、保全	0.39 ha	ha	水稲、野菜、保全	0.39 ha	ha	B	
16	利用者	野菜	0.03 ha	ha	野菜	0.03 ha	ha	B	
17	利用者	水稲、野菜	0.59 ha	ha	水稲、野菜	0.59 ha	ha	B	
18	利用者	水稲、野菜	0.32 ha	ha	水稲、野菜	0.32 ha	ha	B	
19	今後検討		0.03 ha	ha		0.03 ha	ha	C	
20			ha	ha		ha	ha		
21			ha	ha		ha	ha		
22			ha	ha		ha	ha		
23			ha	ha		ha	ha		
24			ha	ha		ha	ha		
25			ha	ha		ha	ha		
26			ha	ha		ha	ha		
27			ha	ha		ha	ha		
28			ha	ha		ha	ha		
29			ha	ha		ha	ha		
30			ha	ha		ha	ha		
31			ha	ha		ha	ha		
32			ha	ha		ha	ha		
33			ha	ha		ha	ha		
34			ha	ha		ha	ha		
35			ha	ha		ha	ha		
36			ha	ha		ha	ha		
37			ha	ha		ha	ha		
38			ha	ha		ha	ha		
39			ha	ha		ha	ha		
40			ha	ha		ha	ha		
41			ha	ha		ha	ha		
42			ha	ha		ha	ha		
43			ha	ha		ha	ha		
44			ha	ha		ha	ha		
45			ha	ha		ha	ha		
46			ha	ha		ha	ha		
47			ha	ha		ha	ha		
48			ha	ha		ha	ha		
49			ha	ha		ha	ha		
50			ha	ha		ha	ha		
51			ha	ha		ha	ha		
52			ha	ha		ha	ha		
53			ha	ha		ha	ha		
54			ha	ha		ha	ha		
55			ha	ha		ha	ha		
56			ha	ha		ha	ha		
57			ha	ha		ha	ha		
58			ha	ha		ha	ha		
59			ha	ha		ha	ha		
60			ha	ha		ha	ha		
61			ha	ha		ha	ha		
62			ha	ha		ha	ha		
63			ha	ha		ha	ha		

下上月 目録地図

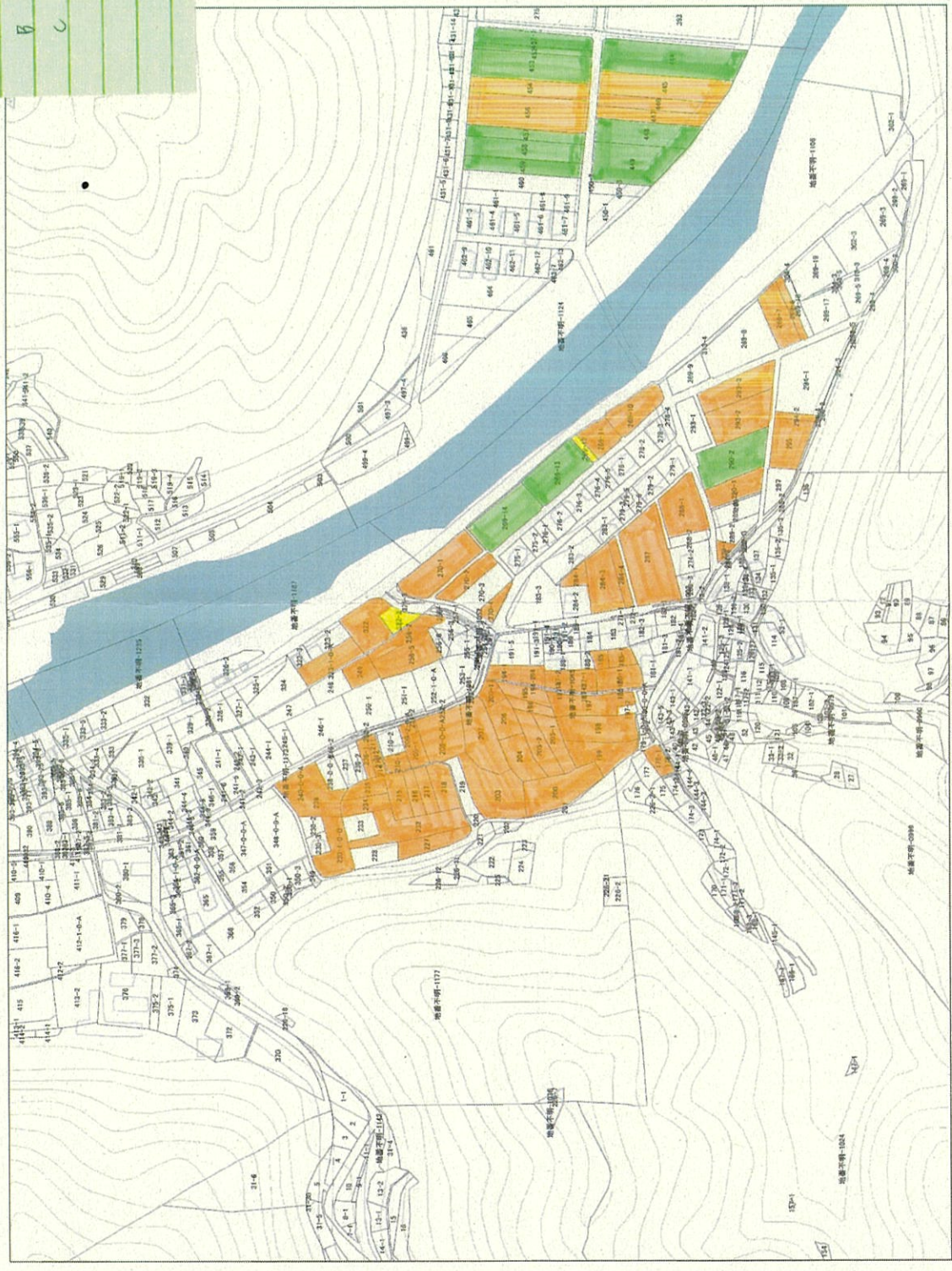
A

B

C



S=1:3000



令和7年2月7日

地域計画

策定年月日	令和7年3月31日
更新年月日	令和8年3月31日 (第1回)
目標年度	令和16年度
市町村名 (市町村コード)	佐用町 (501)
地域名 (地域内農業集落名)	仁位 (仁位)

注:「地域名」欄には、協議の場が設けられた区域を記載し、農林業センサスの農業集落名を記載してください。

1 地域における農業の将来の在り方

(1) 地域計画の区域の状況

区域内の農用地等面積(農業上の利用が行われる農用地等の区域)	12.25 ha
① 農業振興地域のうち農用地区域内の農地面積	11.59 ha
② 田の面積	12.14 ha
③ 畑の面積(果樹、茶等を含む)	0.11 ha
④ 区域内において、規模縮小などの意向のある農地面積の合計	0.26 ha
⑤ 区域内において、今後農業を担う者が引き受ける意向のある農地面積の合計	20.00 ha
(参考)区域内における75才以上の農業者の農地面積の合計	0.40 ha
うち後継者不在の農業者の農地面積の合計	0.40 ha
(備考) ⑤は佐用町内で引き受ける意向のあるすべての農地面積の合計	

- 注1:①については、農業振興地域担当部局と調整の上、記載してください。  
 2:②及び③については、農業委員会の農地台帳の面積(現況地目)に基づき記載してください。  
 3:④については、規模縮小又は離農の意向のある農地面積を記載してください。  
 4:⑤については、区域内に特定することができない場合には、引き受ける意向のあるすべての農地面積を記載の上、備考欄にその旨記載してください。  
 5:(参考)の区域内における〇才以上の農業者の農地面積等については、できる限り記載するように努めてください。  
 6:「区域内の農用地等面積」に遊休農地が含まれている場合には、備考欄にその面積を記載してください。

(2) 地域農業の現状及び課題

現状として、75才以上の農業者の農地面積は比較的少ないが、将来を見据えた管理・保全方法が必要である。

(3) 地域における農業の将来の在り方(作物の生産や栽培方法については、必須記載事項)

自作する者は農業を継続できるまで耕作し、困難となった場合、担い手に集積していく。

2 農業の将来の在り方に向けた農用地の効率的かつ総合的な利用に関する目標

(1)農用地の効率的かつ総合的な利用に関する方針			
農地バンクへの貸付を進めつつ、高齢化が一層進む現状を考慮して、担い手(認定農業者等)への農地の集積・集約化を図る。			
(2)担い手(効率的かつ安定的な経営を営む者)に対する農用地の集積に関する目標			
現状の集積率	3.7 %	将来の目標とする集積率	6.1 %
(3)農用地の集団化(集約化)に関する目標			
地域の高齢化が進んでいるため、持続的な管理・保全のために自作不能の農地は集約化を行う。			

3 農業者及び区域内の関係者が2の目標を達成するためとるべき必要な措置

(1)農用地の集積、集団化の取組
現在自作している農業者が規模を縮小またはやめることになった場合に、担い手(認定農業者等)に集積していく。
(2)農地中間管理機構の活用方法
農地所有者は受け手、出し手に関わらず、原則として農地を機構に貸付けていくよう、集落全体で検討していく。 当面は耕作を希望する所有者にあっても、営農の継続が困難となった場合にスムーズに中心となる担い手に引き継げるよう、自分の農地であっても機構を通じて利用権設定を行うよう集落で協議を続ける。
(3)基盤整備事業への取組
基盤整備事業を実施してかなりの年数を経過し、水路・農道の老朽化が心配される。また、区画の大規模化を検討する必要があるため補助事業等の活用を含め集落で協議を進めていく。
(4)多様な経営体の確保・育成の取組
今後、区域内で就農の意向のある者がある場合は、担い手と協議しつつ町、県及びJAと連携し、相談から定着まで切れ目なく取組んでいく。
(5)農業協同組合等の農業支援サービス事業者等への農作業委託の取組
耕作者に一任する。

以下任意記載事項(地域の実情に応じて、必要な事項を選択し、取組内容を記載してください)

<input checked="" type="checkbox"/> ①鳥獣被害防止対策	<input checked="" type="checkbox"/> ②有機・減農薬・減肥料	<input checked="" type="checkbox"/> ③スマート農業	<input checked="" type="checkbox"/> ④畑地化・輸出等	<input checked="" type="checkbox"/> ⑤果樹等
<input checked="" type="checkbox"/> ⑥燃料・資源作物等	<input checked="" type="checkbox"/> ⑦保全・管理等	<input checked="" type="checkbox"/> ⑧農業用施設	<input checked="" type="checkbox"/> ⑨耕畜連携等	<input type="checkbox"/> ⑩その他

【選択した上記の取組内容】

- ①公道や小河川を經由しての侵入が見受けられる場合には、新たに団地囲みの防護柵の設置等を行う。また、地域による集落点検マップづくりや捕獲体制の構築等に取組む。
- ②有機農業、減農薬、減肥料を検討し、環境負荷低減に努める。
- ③ドローンや自動操舵及び可変施肥等の機能の付いたスマート農機の導入を検討し、農作業の効率化及び生産コストの削減を図る。
- ④畑地化及び輸出等を検討し、経営改善を図る。
- ⑤水稻、野菜等以外の作物の生産を検討し、収益性の向上を図る。
- ⑥エネルギー源及び製品材料等になる作物を検討し、収益性の向上や温暖化対策等に努める。
- ⑦担い手、非農家と連携し、地域ぐるみの農道・用排水路等の維持管理を行い、定期的な保全活動を行う。また、日本型直接支払制度の活用も検討し、安定した経営ができるように務める。
- ⑧担い手の営農や農業を担う者の利用状況を考慮し、保管・出荷・調整・加工施設等の共同施設の新設及び集約化を検討する。
- ⑨畜産事業者と耕種農家とで耕畜連携等への取り組みを検討し、地域内での資源循環による収支改善を推進し、地域内の経済発展を目指す。

4 地域内の農業を担う者一覧(目標地図に位置付ける者)

属性	農業を担う者 (氏名・名称)	現状			10年後 (目標年度:令和16年度)				備考
		経営作目等	経営面積	作業受託面積	経営作目等	経営面積	作業受託面積	目標地図上の表示	
計	19経営体		11.96 ha	0 ha		12.25 ha	0 ha		

別紙のとおり

- 注1:「属性」欄には、認定農業は「認農」、認定新規就農者は「認就」、法人化を行うことが確実であると市町村が判断する集落営農は「集」、基本構想水準到達者は「到達」、農業協同組合は「農協」、農業支援サービス事業者(農協を除く)は「サ」、上記に該当しない農用地等を継続的に利用する者は「利用者」の属性を記載してください。
- 2:「経営面積」「作業受託面積」欄には、地域計画の対象地域内における農業を担う者の経営面積、作業受託面積を記載してください。
- 3:農業を担う者に位置付ける場合は、できる限りその者から同意を得ていること。
- 4:作業受託面積には、基幹3作業の実面積を記載してください。なお特定農作業受託面積は、作業受託面積に含めず、経営面積に含めてください。
- 5:備考欄には、農業を担う者として位置付けられた者に不測の事態に備えて、代わりに利用する者を記載するよう努めてください。

5 農業支援サービス事業者一覧(任意記載事項)

番号	事業者名 (氏名・名称)	作業内容	対象品目
1		刈取作業	大豆
2		刈取作業	大豆

6 目標地図(別添のとおり)

7 基盤法第22条の3(地域計画に係る提案の特例)を活用する場合には、以下を記載してください。

農用地所有者等数(人)		うち計画同意者数(人・%)	
-------------	--	---------------	--

- 注1:「農用地所有者等」欄には、区域内の農用地等の所有者、賃借人等の使用収益権者の数を記載してください。
- 注2:「うち計画同意者数」欄には、同意者数を記載してください。
- 注3:提案する地区の対象となる範囲を目標地図に明記してください。

(留意事項)

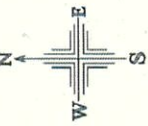
農業を担う者を位置付ける際、これらの者の氏名が含まれた地域計画について、法令に基づく手続として、本人の同意なく、関係者の意見聴取や、地域計画の案の縦覧、地域計画の公告を行うことができますが、個人情報を保有するに当たっては、利用目的をできる限り特定し、本人から直接書面に記録された個人情報を取得するときは、あらかじめ、本人に対し、その利用目的を明示してください。

また、市町村の公報への掲載等とは別に、インターネットの利用により関係者以外の不特定多数に対して情報を提供する場合は、氏名を削除するなど配慮してください。

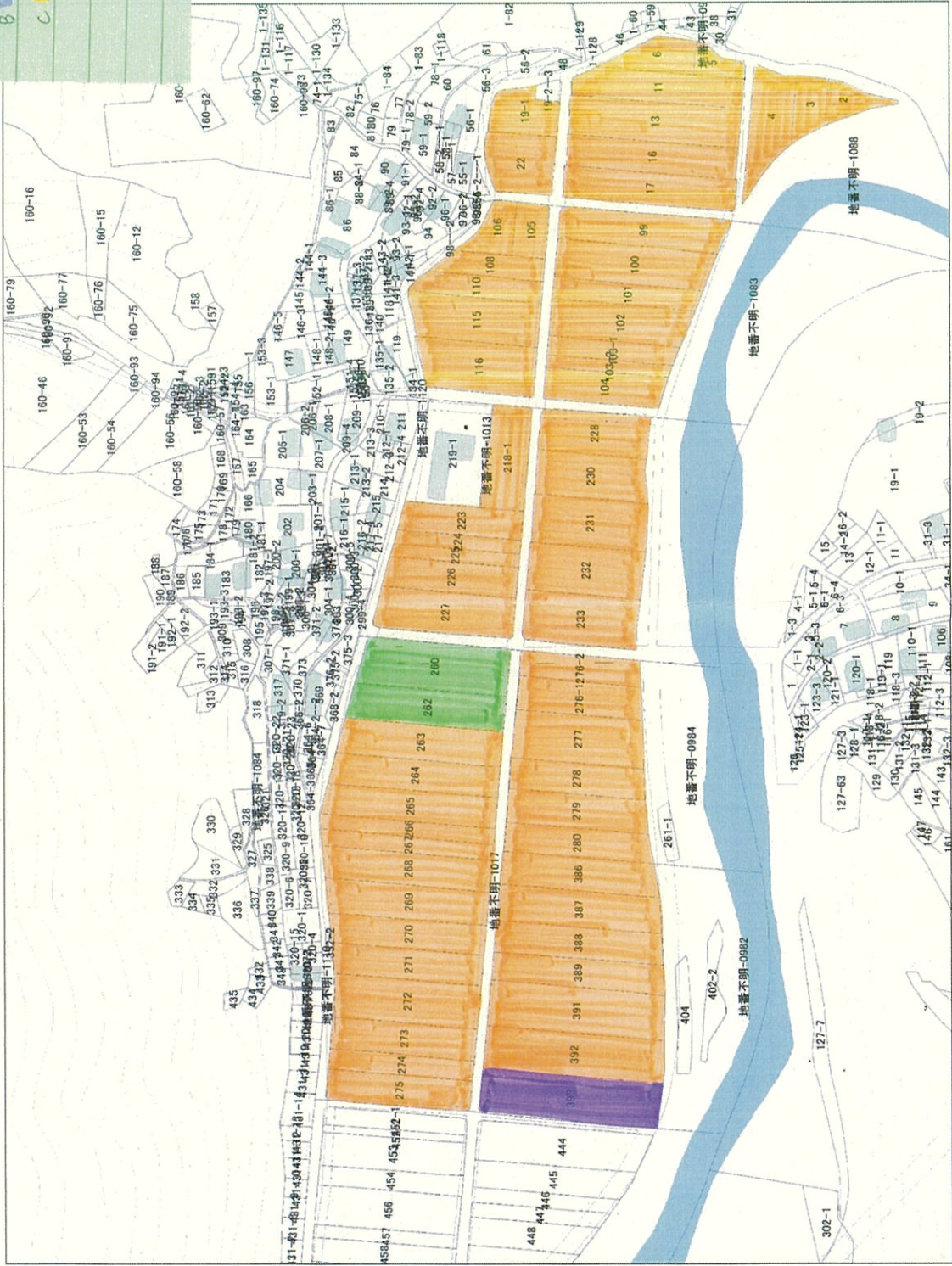

必要に応じて区域内の農用地の一覧を参考として添付してください。

4 地域内の農業を担う者一覧(目標地図に位置付ける者)

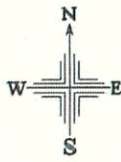
属性	農業を担う者 (氏名・名称)	現状			10年後 (目標年度:令和 16 年度)				
		経営作目等	経営面積	作業受託面積	経営作目等	経営面積	作業受託面積	目標地図上の表示	備考
1	認農	大豆、野菜	0.46 ha	ha	大豆、野菜	0.46 ha	ha	A	
2	認農		ha	ha	水稲	0.29 ha	ha	B	
3	利用者	水稲、大豆	9.22 ha	ha	水稲、大豆	9.22 ha	ha	C	
4	利用者	保全	0.33 ha	ha	保全	0.33 ha	ha	C	
5	利用者	保全	0.44 ha	ha	保全	0.44 ha	ha	C	
6	利用者	保全	0.09 ha	ha	保全	0.09 ha	ha	C	
7	利用者	保全	0.19 ha	ha	保全	0.19 ha	ha	C	
8	利用者	保全	0.24 ha	ha	保全	0.24 ha	ha	C	
9	利用者	保全	0.17 ha	ha	保全	0.17 ha	ha	C	
10	利用者	水稲	0.16 ha	ha	水稲	0.16 ha	ha	C	
11	利用者	保全	0.08 ha	ha	保全	0.08 ha	ha	C	
12	利用者	水稲	0.07 ha	ha	水稲	0.07 ha	ha	C	
13	利用者	保全	0.11 ha	ha	保全	0.11 ha	ha	C	
14	利用者	保全	0.02 ha	ha	保全	0.02 ha	ha	C	
15	利用者	保全	0.09 ha	ha	保全	0.09 ha	ha	C	
16	利用者	保全	0.08 ha	ha	保全	0.08 ha	ha	C	
17	利用者	保全	0.02 ha	ha	保全	0.02 ha	ha	C	
18	利用者	水稲	0.10 ha	ha	水稲	0.10 ha	ha	C	
19	利用者	保全	0.08 ha	ha	保全	0.08 ha	ha	C	
20			ha	ha		ha	ha		
21			ha	ha		ha	ha		
22			ha	ha		ha	ha		
23			ha	ha		ha	ha		
24			ha	ha		ha	ha		
25			ha	ha		ha	ha		
26			ha	ha		ha	ha		
27			ha	ha		ha	ha		
28			ha	ha		ha	ha		
29			ha	ha		ha	ha		
30			ha	ha		ha	ha		
31			ha	ha		ha	ha		
32			ha	ha		ha	ha		
33			ha	ha		ha	ha		
34			ha	ha		ha	ha		
35			ha	ha		ha	ha		
36			ha	ha		ha	ha		
37			ha	ha		ha	ha		
38			ha	ha		ha	ha		
39			ha	ha		ha	ha		
40			ha	ha		ha	ha		
41			ha	ha		ha	ha		
42			ha	ha		ha	ha		
43			ha	ha		ha	ha		
44			ha	ha		ha	ha		
45			ha	ha		ha	ha		
46			ha	ha		ha	ha		
47			ha	ha		ha	ha		
48			ha	ha		ha	ha		
49			ha	ha		ha	ha		
50			ha	ha		ha	ha		
51			ha	ha		ha	ha		
52			ha	ha		ha	ha		
53			ha	ha		ha	ha		
54			ha	ha		ha	ha		
55			ha	ha		ha	ha		
56			ha	ha		ha	ha		
57			ha	ha		ha	ha		
58			ha	ha		ha	ha		
59			ha	ha		ha	ha		
60			ha	ha		ha	ha		
61			ha	ha		ha	ha		
62			ha	ha		ha	ha		
63			ha	ha		ha	ha		



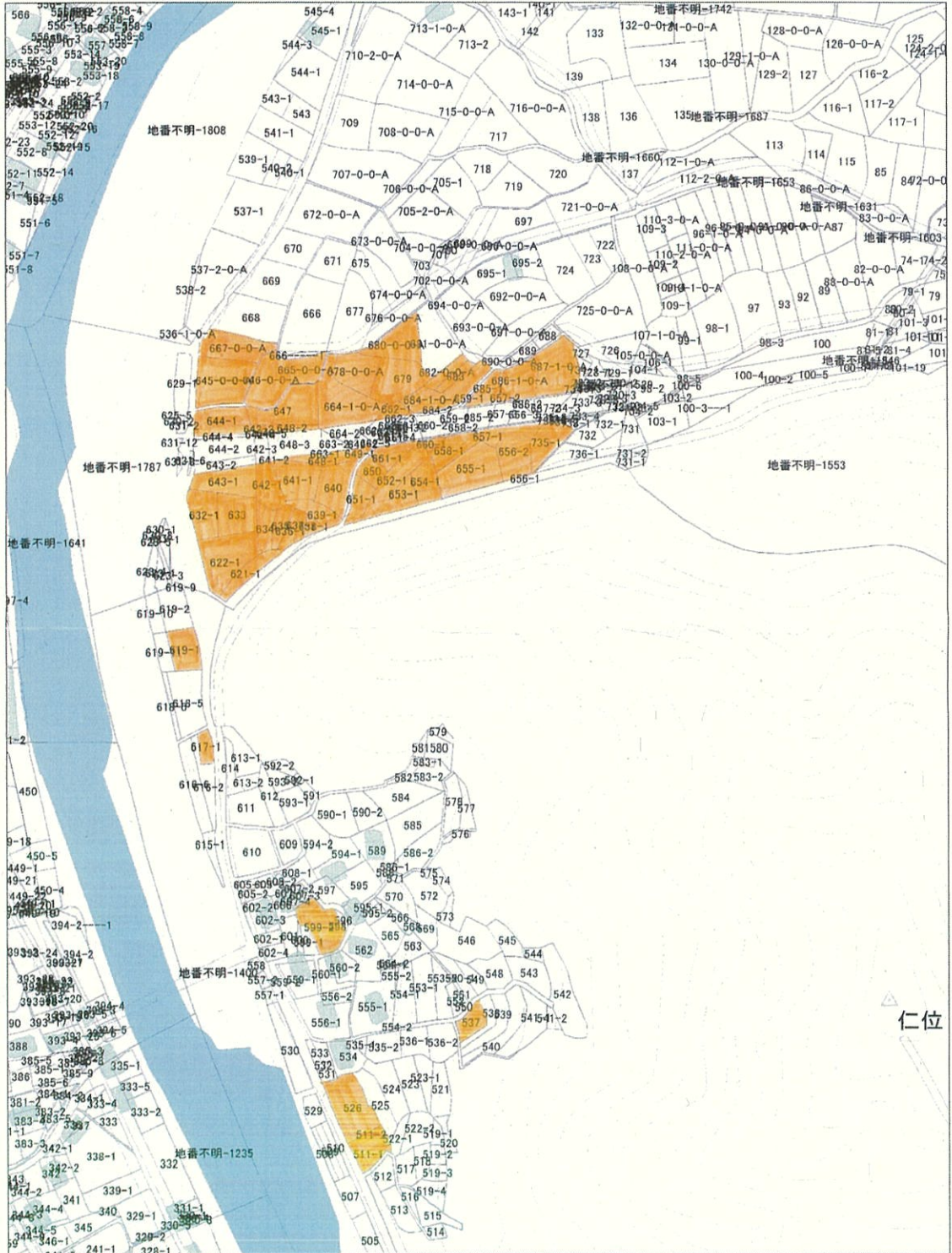
S=1:2500



令和6年9月18日



S=1:2500



仁位

令和6年9月18日

地域計画

策定年月日	令和7年3月31日
更新年月日	令和8年3月31日 (第1回)
目標年度	令和16年度
市町村名 (市町村コード)	佐用町 (501)
地域名 (地域内農業集落名)	早瀬1 (早瀬)

注:「地域名」欄には、協議の場が設けられた区域を記載し、農林業センサスの農業集落名を記載してください。

1 地域における農業の将来の在り方

(1) 地域計画の区域の状況

区域内の農用地等面積(農業上の利用が行われる農用地等の区域)	12.47 ha
① 農業振興地域のうち農用地区域内の農地面積	12.01 ha
② 田の面積	12.38 ha
③ 畑の面積(果樹、茶等を含む)	0.09 ha
④ 区域内において、規模縮小などの意向のある農地面積の合計	1.78 ha
⑤ 区域内において、今後農業を担う者が引き受ける意向のある農地面積の合計	0.00 ha
(参考) 区域内における75才以上の農業者の農地面積の合計	6.71 ha
うち後継者不在の農業者の農地面積の合計	5.78 ha
(備考) ⑤は佐用町内で引き受ける意向のあるすべての農地面積の合計	

注1:①については、農業振興地域担当部局と調整の上、記載してください。  
 2:②及び③については、農業委員会の農地台帳の面積(現況地目)に基づき記載してください。  
 3:④については、規模縮小又は離農の意向のある農地面積を記載してください。  
 4:⑤については、区域内に特定することができない場合には、引き受ける意向のあるすべての農地面積を記載の上、備考欄にその旨記載してください。  
 5:(参考)の区域内における75才以上の農業者の農地面積等については、できる限り記載するように努めてください。  
 6:「区域内の農用地等面積」に遊休農地が含まれている場合には、備考欄にその面積を記載してください。

(2) 地域農業の現状及び課題

高齢化が進んでおり、将来を見据えた管理・保全方法が必要である。

(3) 地域における農業の将来の在り方(作物の生産や栽培方法については、必須記載事項)

環境に配慮して減農薬、減肥料を進め併せて収益の改善も図る。また、新規作物の導入について町、県、JAと連携して取り組む。  
 地域の維持、活性化の観点から、区域内で就農を希望する者があれば、地域全体で応援する仕組みの整備を進める。

2 農業の将来の在り方に向けた農用地の効率的かつ総合的な利用に関する目標

(1) 農用地の効率的かつ総合的な利用に関する方針			
農地バンクへの貸付を進めつつ、高齢化が一層進む現状を考慮して、担い手への農地の集積・集約化を図る。			
(2) 担い手(効率的かつ安定的な経営を営む者)に対する農用地の集積に関する目標			
現状の集積率	6.8 %	将来の目標とする集積率	9.8 %
(3) 農用地の集団化(集約化)に関する目標			
地域の高齢化が進んでいるため、持続的な管理・保全のために自作不能の農地は集約化を行う。			





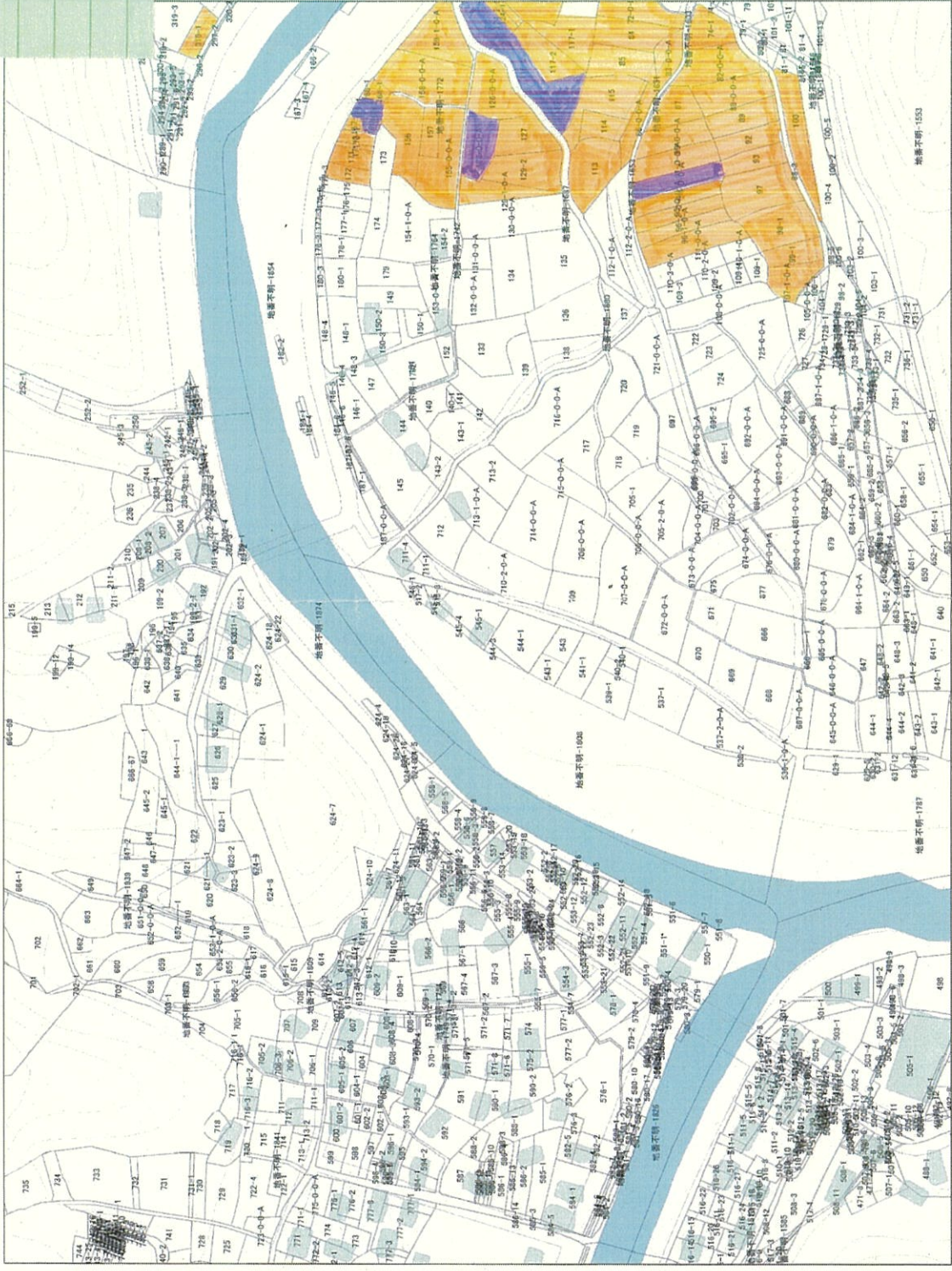
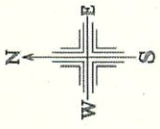
4 地域内の農業を担う者一覧(目標地図に位置付ける者)

属性	農業を担う者 (氏名・名称)	現状			10年後 (目標年度:令和 16 年度)				
		経営作目等	経営面積	作業受託 面積	経営作目等	経営面積	作業受託 面積	目標地図上 の表示	備考
1	認農	水稲	0.86 ha	ha	水稲	0.86 ha	ha	A	
2	認農		ha	ha	水稲	0.37 ha	ha	B	
3	利用者	水稲	3.58 ha	ha	水稲	3.98 ha	ha	C	
4	利用者	水稲、野菜	1.63 ha	ha	水稲、野菜	0.86 ha	ha	C	
5	利用者	水稲、野菜	1.62 ha	ha	水稲、野菜	1.57 ha	ha	C	
6	利用者	水稲、野菜	1.13 ha	ha	水稲、野菜	1.80 ha	ha	C	
7	利用者	水稲、野菜	0.60 ha	ha	水稲、野菜	0.60 ha	ha	C	
8	利用者	水稲、野菜	0.39 ha	ha	水稲、野菜	0.39 ha	ha	C	
9	利用者	水稲、野菜	0.32 ha	ha	水稲、野菜	0.32 ha	ha	C	
10	利用者	水稲、保全	0.51 ha	ha	水稲、保全	0.34 ha	ha	C	
11	利用者	水稲	0.21 ha	ha	水稲	0.21 ha	ha	C	
12	利用者	水稲	0.50 ha	ha	水稲	0.005 ha	ha	C	
13	利用者	保全	0.04 ha	ha	保全	0.04 ha	ha	C	
14	利用者	保全	0.10 ha	ha	保全	0.10 ha	ha	C	
15	利用者	水稲、野菜	0.14 ha	ha	水稲、野菜	0.41 ha	ha	C	
16	利用者	保全	0.06 ha	ha	保全	0.06 ha	ha	C	
17	利用者	保全	0.04 ha	ha	保全	0.04 ha	ha	C	
18	利用者	保全	0.03 ha	ha	保全	0.03 ha	ha	C	
19	利用者	保全	0.09 ha	ha	保全	0.09 ha	ha	C	
20	利用者	保全	0.03 ha	ha	保全	0.03 ha	ha	C	
21	利用者	保全	0.02 ha	ha	保全	0.02 ha	ha	C	
22	利用者	保全	0.04 ha	ha	保全	0.04 ha	ha	C	
23	利用者	保全	0.05 ha	ha	保全	0.05 ha	ha	C	
24	利用者	保全	0.05 ha	ha	保全	0.05 ha	ha	C	
25	利用者	保全	0.05 ha	ha	保全	0.05 ha	ha	C	
26	利用者	保全	0.08 ha	ha	保全	0.08 ha	ha	C	
27	利用者	保全	0.07 ha	ha	保全	0.07 ha	ha	C	
28			ha	ha		ha	ha		
29			ha	ha		ha	ha		
30			ha	ha		ha	ha		
31			ha	ha		ha	ha		
32			ha	ha		ha	ha		
33			ha	ha		ha	ha		
34			ha	ha		ha	ha		
35			ha	ha		ha	ha		
36			ha	ha		ha	ha		
37			ha	ha		ha	ha		
38			ha	ha		ha	ha		
39			ha	ha		ha	ha		
40			ha	ha		ha	ha		
41			ha	ha		ha	ha		
42			ha	ha		ha	ha		
43			ha	ha		ha	ha		
44			ha	ha		ha	ha		
45			ha	ha		ha	ha		
46			ha	ha		ha	ha		
47			ha	ha		ha	ha		
48			ha	ha		ha	ha		
49			ha	ha		ha	ha		
50			ha	ha		ha	ha		
51			ha	ha		ha	ha		
52			ha	ha		ha	ha		
53			ha	ha		ha	ha		
54			ha	ha		ha	ha		
55			ha	ha		ha	ha		
56			ha	ha		ha	ha		
57			ha	ha		ha	ha		
58			ha	ha		ha	ha		
59			ha	ha		ha	ha		
60			ha	ha		ha	ha		
61			ha	ha		ha	ha		
62			ha	ha		ha	ha		
63			ha	ha		ha	ha		

早瀬 / 日持地

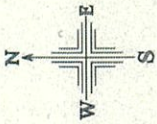
- A
- B
- C

S=1:2500

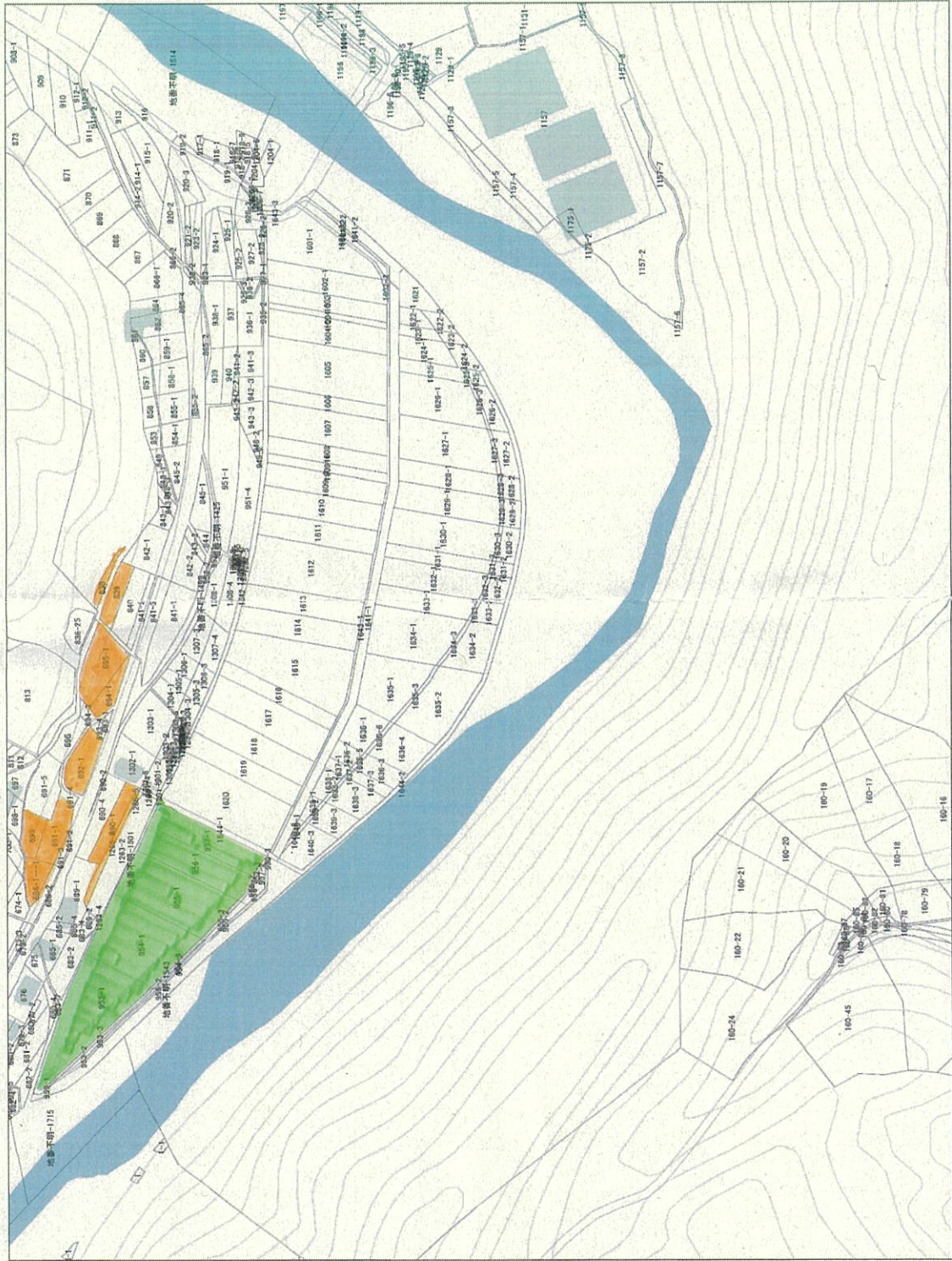


令和6年9月13日






S=1:2500



令和7年3月14日



地域計画

策定年月日	令和7年3月31日
更新年月日	令和8年3月31日 (第1回)
目標年度	令和16年度
市町村名 (市町村コード)	佐用町 (501)
地域名 (地域内農業集落名)	早瀬2 (早瀬)

注:「地域名」欄には、協議の場が設けられた区域を記載し、農林業センサスの農業集落名を記載してください。

1 地域における農業の将来の在り方

(1) 地域計画の区域の状況

区域内の農用地等面積(農業上の利用が行われる農用地等の区域)	6.07 ha
① 農業振興地域のうち農用地区域内の農地面積	6.05 ha
② 田の面積	6.07 ha
③ 畑の面積(果樹、茶等を含む)	0.00 ha
④ 区域内において、規模縮小などの意向のある農地面積の合計	1.59 ha
⑤ 区域内において、今後農業を担う者が引き受ける意向のある農地面積の合計	40.00 ha
(参考) 区域内における75才以上の農業者の農地面積の合計	0.53 ha
うち後継者不在の農業者の農地面積の合計	0.53 ha
(備考) ⑤は佐用町内で引き受ける意向のあるすべての農地面積の合計	

- 注1:①については、農業振興地域担当部局と調整の上、記載してください。  
 2:②及び③については、農業委員会の農地台帳の面積(現況地目)に基づき記載してください。  
 3:④については、規模縮小又は離農の意向のある農地面積を記載してください。  
 4:⑤については、区域内に特定することができない場合には、引き受ける意向のあるすべての農地面積を記載の上、備考欄にその旨記載してください。  
 5:(参考)の区域内における75才以上の農業者の農地面積等については、できる限り記載するように努めてください。  
 6:「区域内の農用地等面積」に遊休農地が含まれている場合には、備考欄にその面積を記載してください。

(2) 地域農業の現状及び課題

現時点においては、経営規模を拡大したい認定農業者への集積が進んでいるが、今後は高齢化が進むことが懸念されるため、将来を見据えた管理・保全方法が必要である。

(3) 地域における農業の将来の在り方(作物の生産や栽培方法については、必須記載事項)

当集落での農業の在り方は、一部自作されている農業者を除き、認定農業者に一任する。

2 農業の将来の在り方に向けた農用地の効率的かつ総合的な利用に関する目標

(1) 農用地の効率的かつ総合的な利用に関する方針			
農地バンクへの貸付を進めつつ、高齢化が一層進む現状を考慮して、担い手への農地の集積・集約化を図る。			
(2) 担い手(効率的かつ安定的な経営を営む者)に対する農用地の集積に関する目標			
現状の集積率	9.5 %	将来の目標とする集積率	10.3 %
(3) 農用地の集団化(集約化)に関する目標			
持続的な管理・保全のために自作不能の農地は集約化を行う。			

3 農業者及び区域内の関係者が2の目標を達成するためとるべき必要な措置

(1)農用地の集積、集団化の取組
現在自作している農業者が規模を縮小又はやめることになった場合に、認定農業者に集積していく。
(2)農地中間管理機構の活用方法
農地所有者は受け手、出し手に関わらず、原則として農地を機構に貸付けていくよう、集落全体で検討していく。 当面は耕作を希望する所有者にあっても、営農の継続が困難となった場合にスムーズに中心となる担い手(認定農業者)に引き継げるよう、自分の農地であっても機構を通じて利用権設定を行うよう集落で協議を続ける。
(3)基盤整備事業への取組
基盤整備事業を実施してかなりの年数を経過し、水路・農道の老朽化が心配される。また、区画の大規模化を検討する必要があるため補助事業等の活用を含め集落で協議を進めていく。
(4)多様な経営体の確保・育成の取組
今後、区域内で就農の意向のある者がある場合は、担い手と協議しつつ町、県及びJAと連携し、相談から定着まで切れ目なく取組んでいく。
(5)農業協同組合等の農業支援サービス事業者等への農作業委託の取組
耕作者に一任する。

以下任意記載事項(地域の実情に応じて、必要な事項を選択し、取組内容を記載してください)

<input checked="" type="checkbox"/> ①鳥獣被害防止対策	<input checked="" type="checkbox"/> ②有機・減農薬・減肥料	<input checked="" type="checkbox"/> ③スマート農業	<input checked="" type="checkbox"/> ④畑地化・輸出等	<input checked="" type="checkbox"/> ⑤果樹等
<input checked="" type="checkbox"/> ⑥燃料・資源作物等	<input checked="" type="checkbox"/> ⑦保全・管理等	<input checked="" type="checkbox"/> ⑧農業用施設	<input checked="" type="checkbox"/> ⑨耕畜連携等	<input type="checkbox"/> ⑩その他

【選択した上記の取組内容】

- ①公道や小河川を經由しての侵入が見受けられる場合には、新たに団地囲みの防護柵の設置等を行う。また、地域による集落点検マップづくりや捕獲体制の構築等に取り組む。
- ②有機農業、減農薬、減肥料を検討し、環境負荷低減に努める。
- ③ドローンや自動操舵及び可変施肥等の機能の付いたスマート農機の導入を検討し、農作業の効率化及び生産コストの削減を図る。
- ④畑地化及び輸出等を検討し、経営改善を図る。
- ⑤水稻、野菜等以外の作物の生産を検討し、収益性の向上を図る。
- ⑥エネルギー源及び製品材料等になる作物を検討し、収益性の向上や温暖化対策等に努める。
- ⑦担い手、非農家と連携し、地域ぐるみの農道・用排水路等の維持管理を行い、定期的な保全活動を行う。また、日本型直接支払制度の活用も検討し、安定した経理ができるように務める。
- ⑧担い手の営農や農業を担う者の利用状況を考慮し、保管・出荷・調整・加工施設等の共同施設の新設及び集約化を検討する。
- ⑨畜産事業者と耕種農家とで耕畜連携等への取り組みを検討し、地域内での資源循環による収支改善を推進し、地域内の経済発展を目指す。

4 地域内の農業を担う者一覧(目標地図に位置付ける者)

属性	農業を担う者 (氏名・名称)	現状			10年後 (目標年度:令和 16 年度)				
		経営作目等	経営面積	作業受託面積	経営作目等	経営面積	作業受託面積	目標地図上の表示	備考
計	23経営体		6.02 ha	0 ha		6.07 ha	0 ha		

別紙のとおり

- 注1:「属性」欄には、認定農業は「認農」、認定新規就農者は「認就」、法人化を行うことが確実であると市町村が判断する集落営農は「集」、基本構想水準到達者は「到達」、農業協同組合は「農協」、農業支援サービス事業体(農協を除く)は「サ」、上記に該当しない農用地等を継続的に利用する者は「利用者」の属性を記載してください。
- 2:「経営面積」「作業受託面積」欄には、地域計画の対象地域内における農業を担う者の経営面積、作業受託面積を記載してください。
- 3:農業を担う者に位置付ける場合は、できる限りその者から同意を得ていること。
- 4:作業受託面積には、基幹3作業の実面積を記載してください。なお特定農作業受託面積は、作業受託面積に含めず、経営面積に含めてください。
- 5:備考欄には、農業を担う者として位置付けられた者に不測の事態に備えて、代わりに利用する者を記載するよう努めてください。

5 農業支援サービス事業体一覧(任意記載事項)

番号	事業体名 (氏名・名称)	作業内容	対象品目

6 目標地図(別添のとおり)

7 基盤法第22条の3(地域計画に係る提案の特例)を活用する場合には、以下を記載してください。

農用地所有者等数(人)		うち計画同意者数(人・%)	
-------------	--	---------------	--

- 注1:「農用地所有者等」欄には、区域内の農用地等の所有者、賃借人等の使用収益権者の数を記載してください。
- 注2:「うち計画同意者数」欄には、同意者数を記載してください。
- 注3:提案する地区の対象となる範囲を目標地図に明記してください。

(留意事項)

農業を担う者を位置付ける際、これらの者の氏名が含まれた地域計画について、法令に基づく手続として、本人の同意なく、関係者の意見聴取や、地域計画の案の縦覧、地域計画の公告を行うことができますが、個人情報保有に当たっては、利用目的をできる限り特定し、本人から直接書面に記録された個人情報を取得するときは、あらかじめ、本人に対し、その利用目的を明示してください。

また、市町村の公報への掲載等とは別に、インターネットの利用により関係者以外の不特定多数に対して情報を提供する場合は、氏名を削除するなど配慮してください。

必要に応じて区域内の農用地の一覧を参考として添付してください。

4 地域内の農業を担う者一覧(目標地図に位置付ける者)

属性	農業を担う者 (氏名・名称)	現状			10年後 (目標年度:令和 16 年度)				
		経営作目等	経営面積	作業受託面積	経営作目等	経営面積	作業受託面積	目標地図上の表示	備考
1	認農	水稲、大豆	0.58 ha	ha	水稲、大豆	0.63 ha	ha	A	
2	利用者	水稲	0.32 ha	ha	水稲	0.32 ha	ha	B	
3	利用者	水稲	0.16 ha	ha	水稲	0.16 ha	ha	B	
4	利用者	水稲、野菜	0.79 ha	ha	水稲、野菜	0.79 ha	ha	B	
5	利用者	野菜	0.12 ha	ha	野菜	0.12 ha	ha	B	
6	利用者	保全	0.13 ha	ha	保全	0.13 ha	ha	B	
7	利用者	水稲、保全	0.19 ha	ha	水稲、保全	0.19 ha	ha	B	
8	利用者	水稲、野菜	0.80 ha	ha	水稲、野菜	0.80 ha	ha	B	
9	利用者	保全	0.04 ha	ha	保全	0.04 ha	ha	B	
10	利用者	保全	0.06 ha	ha	保全	0.06 ha	ha	B	
11	利用者	水稲、保全	0.33 ha	ha	水稲、保全	0.33 ha	ha	B	
12	利用者	水稲、野菜	0.81 ha	ha	水稲、野菜	0.81 ha	ha	B	
13	利用者	保全	0.28 ha	ha	保全	0.28 ha	ha	B	
14	利用者	水稲、野菜	0.30 ha	ha	水稲、野菜	0.30 ha	ha	B	
15	利用者	水稲、野菜、保全	0.17 ha	ha	水稲、野菜、保全	0.17 ha	ha	B	
16	利用者	水稲	0.20 ha	ha	水稲	0.20 ha	ha	B	
17	利用者	水稲、保全	0.20 ha	ha	水稲、保全	0.20 ha	ha	B	
18	利用者	保全	0.07 ha	ha	保全	0.07 ha	ha	B	
19	利用者	水稲、野菜、保全	0.29 ha	ha	水稲、野菜、保全	0.29 ha	ha	B	
20	利用者	水稲、野菜、保全	0.07 ha	ha	水稲、野菜、保全	0.07 ha	ha	B	
21	利用者	保全	0.03 ha	ha	保全	0.03 ha	ha	B	
22	利用者	保全	0.02 ha	ha	保全	0.02 ha	ha	B	
23	利用者	保全	0.06 ha	ha	保全	0.06 ha	ha	B	
24			ha	ha		ha	ha		
25			ha	ha		ha	ha		
26			ha	ha		ha	ha		
27			ha	ha		ha	ha		
28			ha	ha		ha	ha		
29			ha	ha		ha	ha		
30			ha	ha		ha	ha		
31			ha	ha		ha	ha		
32			ha	ha		ha	ha		
33			ha	ha		ha	ha		
34			ha	ha		ha	ha		
35			ha	ha		ha	ha		
36			ha	ha		ha	ha		
37			ha	ha		ha	ha		
38			ha	ha		ha	ha		
39			ha	ha		ha	ha		
40			ha	ha		ha	ha		
41			ha	ha		ha	ha		
42			ha	ha		ha	ha		
43			ha	ha		ha	ha		
44			ha	ha		ha	ha		
45			ha	ha		ha	ha		
46			ha	ha		ha	ha		
47			ha	ha		ha	ha		
48			ha	ha		ha	ha		
49			ha	ha		ha	ha		
50			ha	ha		ha	ha		
51			ha	ha		ha	ha		
52			ha	ha		ha	ha		
53			ha	ha		ha	ha		
54			ha	ha		ha	ha		
55			ha	ha		ha	ha		
56			ha	ha		ha	ha		
57			ha	ha		ha	ha		
58			ha	ha		ha	ha		
59			ha	ha		ha	ha		
60			ha	ha		ha	ha		
61			ha	ha		ha	ha		
62			ha	ha		ha	ha		
63			ha	ha		ha	ha		

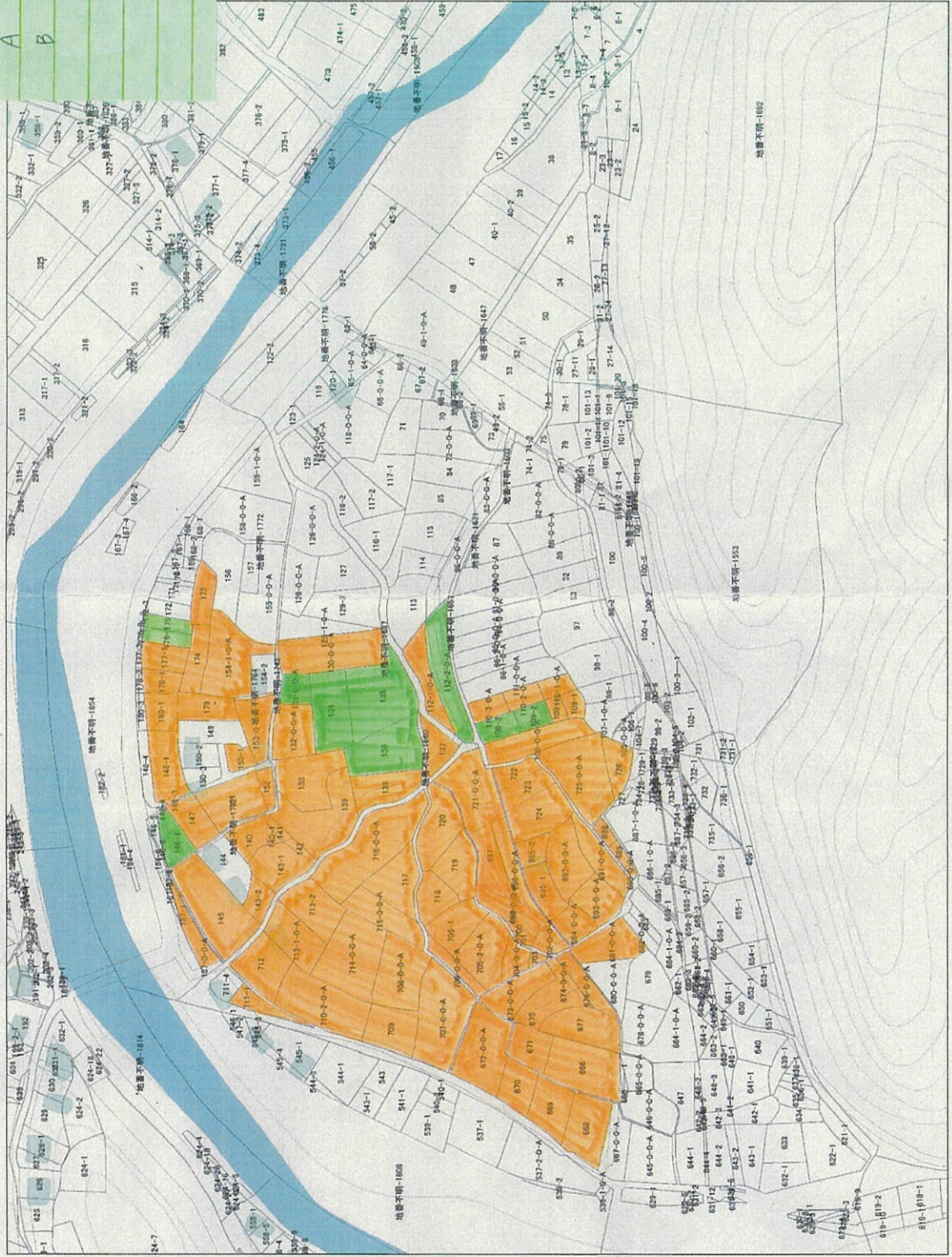


S=1:2500

手標 > 目標地圖

A

B



令和7年3月17日



地域計画

策定年月日	令和7年3月31日
更新年月日	令和8年3月31日 (第2回)
目標年度	令和16年度
市町村名 (市町村コード)	佐用町 (501)
地域名 (地域内農業集落名)	櫛田南 (原前・原中・原下・平谷)

注:「地域名」欄には、協議の場が設けられた区域を記載し、農林業センサスの農業集落名を記載してください。

1 地域における農業の将来の在り方

(1) 地域計画の区域の状況

区域内の農用地等面積(農業上の利用が行われる農用地等の区域)	32.12 ha
① 農業振興地域のうち農用地区域内の農地面積	31.85 ha
② 田の面積	32.12 ha
③ 畑の面積(果樹、茶等を含む)	0.00 ha
④ 区域内において、規模縮小などの意向のある農地面積の合計	1.69 ha
⑤ 区域内において、今後農業を担う者が引き受ける意向のある農地面積の合計	50.00 ha
(参考)区域内における75才以上の農業者の農地面積の合計	2.14 ha
うち後継者不在の農業者の農地面積の合計	2.14 ha
(備考) ⑤は佐用町内で引き受ける意向のあるすべての農地面積の合計	

- 注1:①については、農業振興地域担当部局と調整の上、記載してください。  
 2:②及び③については、農業委員会の農地台帳の面積(現況地目)に基づき記載してください。  
 3:④については、規模縮小又は離農の意向のある農地面積を記載してください。  
 4:⑤については、区域内に特定することができない場合には、引き受ける意向のあるすべての農地面積を記載の上、備考欄にその旨記載してください。  
 5:(参考)の区域内における75才以上の農業者の農地面積等については、できる限り記載するように努めてください。  
 6:「区域内の農用地等面積」に遊休農地が含まれている場合には、備考欄にその面積を記載してください。

(2) 地域農業の現状及び課題

現時点においては、経営規模を拡大したい認定農業者への集積が進んでいるが、今後は高齢化が進むことが懸念されるため、将来を見据えた管理・保全方法が必要である。

(3) 地域における農業の将来の在り方(作物の生産や栽培方法については、必須記載事項)

当集落での農業の在り方は、一部自作されている農業者を除き、認定農業者に一任する。

2 農業の将来の在り方に向けた農用地の効率的かつ総合的な利用に関する目標

(1)農用地の効率的かつ総合的な利用に関する方針			
農地バンクへの貸付を進めつつ、高齢化が一層進む現状を考慮して、担い手への農地の集積・集約化を図る。			
(2)担い手(効率的かつ安定的な経営を営む者)に対する農用地の集積に関する目標			
現状の集積率	82.0 %	将来の目標とする集積率	82.0 %
(3)農用地の集団化(集約化)に関する目標			
持続的な管理・保全のために自作不能の農地は集約化を行う。			



- 注1:「属性」欄には、認定農業は「認農」、認定新規就農者は「認就」、法人化を行うことが確実であると市町村が判断する集落営農は「集」、基本構想水準到達者は「到達」、農業協同組合は「農協」、農業支援サービス事業者(農協を除く)は「サ」、上記に該当しない農用地等を継続的に利用する者は「利用者」の属性を記載してください。
- 2:「経営面積」「作業受託面積」欄には、地域計画の対象地域内における農業を担う者の経営面積、作業受託面積を記載してください。
- 3:農業を担う者に位置付ける場合は、できる限りその者から同意を得ていること。
- 4:作業受託面積には、基幹3作業の実面積を記載してください。なお特定農作業受託面積は、作業受託面積に含めず、経営面積に含めてください。
- 5:備考欄には、農業を担う者として位置付けられた者に不測の事態に備えて、代わりに利用する者を記載するよう努めてください。

5 農業支援サービス事業者一覧(任意記載事項)

番号	事業者名 (氏名・名称)	作業内容	対象品目
1		刈取作業	大豆
2		刈取作業	大豆

6 目標地図(別添のとおり)

7 基盤法第22条の3(地域計画に係る提案の特例)を活用する場合には、以下を記載してください。

農用地所有者等数(人)		うち計画同意者数(人・%)	
-------------	--	---------------	--

- 注1:「農用地所有者等」欄には、区域内の農用地等の所有者、賃借人等の使用収益権者の数を記載してください。
- 注2:「うち計画同意者数」欄には、同意者数を記載してください。
- 注3:提案する地区の対象となる範囲を目標地図に明記してください。

(留意事項)

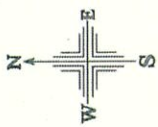
農業を担う者を位置付ける際、これらの者の氏名が含まれた地域計画について、法令に基づく手続として、本人の同意なく、関係者の意見聴取や、地域計画の案の縦覧、地域計画の公告を行うことができますが、個人情報を保有するに当たっては、利用目的をできる限り特定し、本人から直接書面に記録された個人情報を取得するときは、あらかじめ、本人に対し、その利用目的を明示してください。

また、市町村の公報への掲載等とは別に、インターネットの利用により関係者以外の不特定多数に対して情報を提供する場合は、氏名を削除するなど配慮してください。

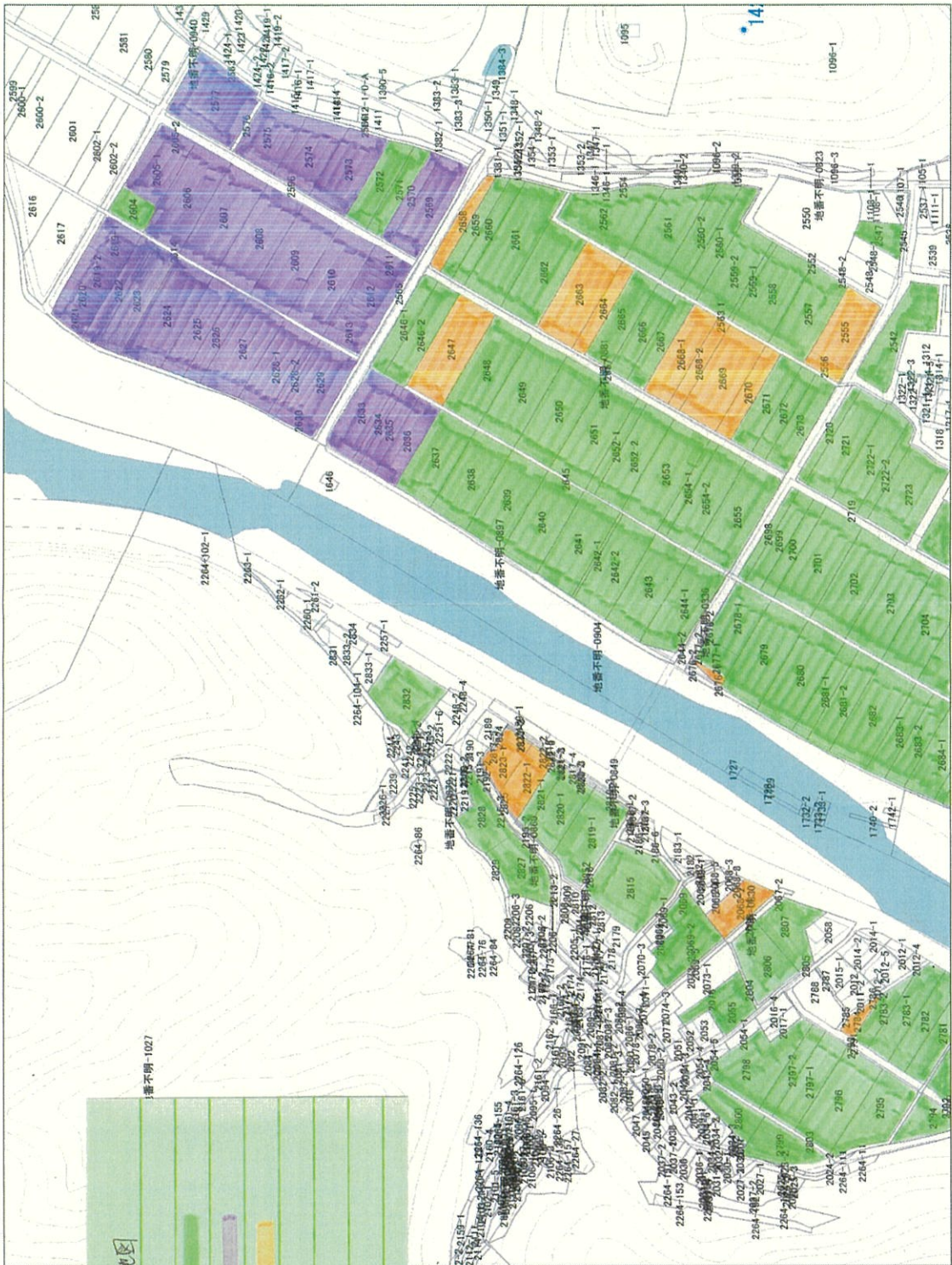

必要に応じて区域内の農用地の一覧を参考として添付してください。

4 地域内の農業を担う者一覧(目標地図に位置付ける者)

属性	農業を担う者 (氏名・名称)	現状			10年後 (目標年度:令和 16 年度)				
		経営作目等	経営面積	作業受託 面積	経営作目等	経営面積	作業受託 面積	目標地図上 の表示	備考
1	認農	水稲、大豆、保全	21.70 ha	ha	水稲、大豆、保全	21.54 ha	ha	A	
2	認農	水稲、大豆	4.64 ha	ha	水稲、大豆	4.80 ha	ha	B	
3	利用者	保全	0.11 ha	ha	保全	0.11 ha	ha	C	
4	利用者	野菜	0.11 ha	ha	野菜	0.11 ha	ha	C	
5	利用者	野菜	0.10 ha	ha	野菜	0.10 ha	ha	C	
6	利用者	野菜	0.21 ha	ha	野菜	0.21 ha	ha	C	
7	利用者	野菜	0.09 ha	ha	野菜	0.09 ha	ha	C	
8	利用者	野菜	0.08 ha	ha	野菜	0.08 ha	ha	C	
9	利用者	水稲	0.17 ha	ha	水稲	0.17 ha	ha	C	
10	利用者	水稲	0.68 ha	ha	水稲	0.68 ha	ha	C	
11	利用者	野菜	0.34 ha	ha	野菜	0.34 ha	ha	C	
12	利用者	水稲	0.18 ha	ha	水稲	0.18 ha	ha	C	
13	利用者	野菜	0.01 ha	ha	野菜	0.01 ha	ha	C	
14	利用者	保全	0.03 ha	ha	保全	0.03 ha	ha	C	
15	利用者	保全	0.05 ha	ha	保全	0.05 ha	ha	C	
16	利用者	水稲	0.15 ha	ha	水稲	0.15 ha	ha	C	
17	利用者	水稲	1.03 ha	ha	水稲	1.03 ha	ha	C	
18	利用者	水稲、野菜	1.56 ha	ha	水稲、野菜	1.56 ha	ha	C	
19	利用者	水稲	0.13 ha	ha	水稲	0.13 ha	ha	C	
20	利用者	水稲	0.77 ha	ha	水稲	0.77 ha	ha	C	
21			ha	ha		ha	ha		
22			ha	ha		ha	ha		
23			ha	ha		ha	ha		
24			ha	ha		ha	ha		
25			ha	ha		ha	ha		
26			ha	ha		ha	ha		
27			ha	ha		ha	ha		
28			ha	ha		ha	ha		
29			ha	ha		ha	ha		
30			ha	ha		ha	ha		
31			ha	ha		ha	ha		
32			ha	ha		ha	ha		
33			ha	ha		ha	ha		
34			ha	ha		ha	ha		
35			ha	ha		ha	ha		
36			ha	ha		ha	ha		
37			ha	ha		ha	ha		
38			ha	ha		ha	ha		
39			ha	ha		ha	ha		
40			ha	ha		ha	ha		
41			ha	ha		ha	ha		
42			ha	ha		ha	ha		
43			ha	ha		ha	ha		
44			ha	ha		ha	ha		
45			ha	ha		ha	ha		
46			ha	ha		ha	ha		
47			ha	ha		ha	ha		
48			ha	ha		ha	ha		
49			ha	ha		ha	ha		
50			ha	ha		ha	ha		
51			ha	ha		ha	ha		
52			ha	ha		ha	ha		
53			ha	ha		ha	ha		
54			ha	ha		ha	ha		
55			ha	ha		ha	ha		
56			ha	ha		ha	ha		
57			ha	ha		ha	ha		
58			ha	ha		ha	ha		
59			ha	ha		ha	ha		
60			ha	ha		ha	ha		
61			ha	ha		ha	ha		
62			ha	ha		ha	ha		
63			ha	ha		ha	ha		

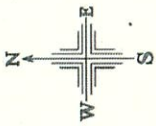


S=1:3000

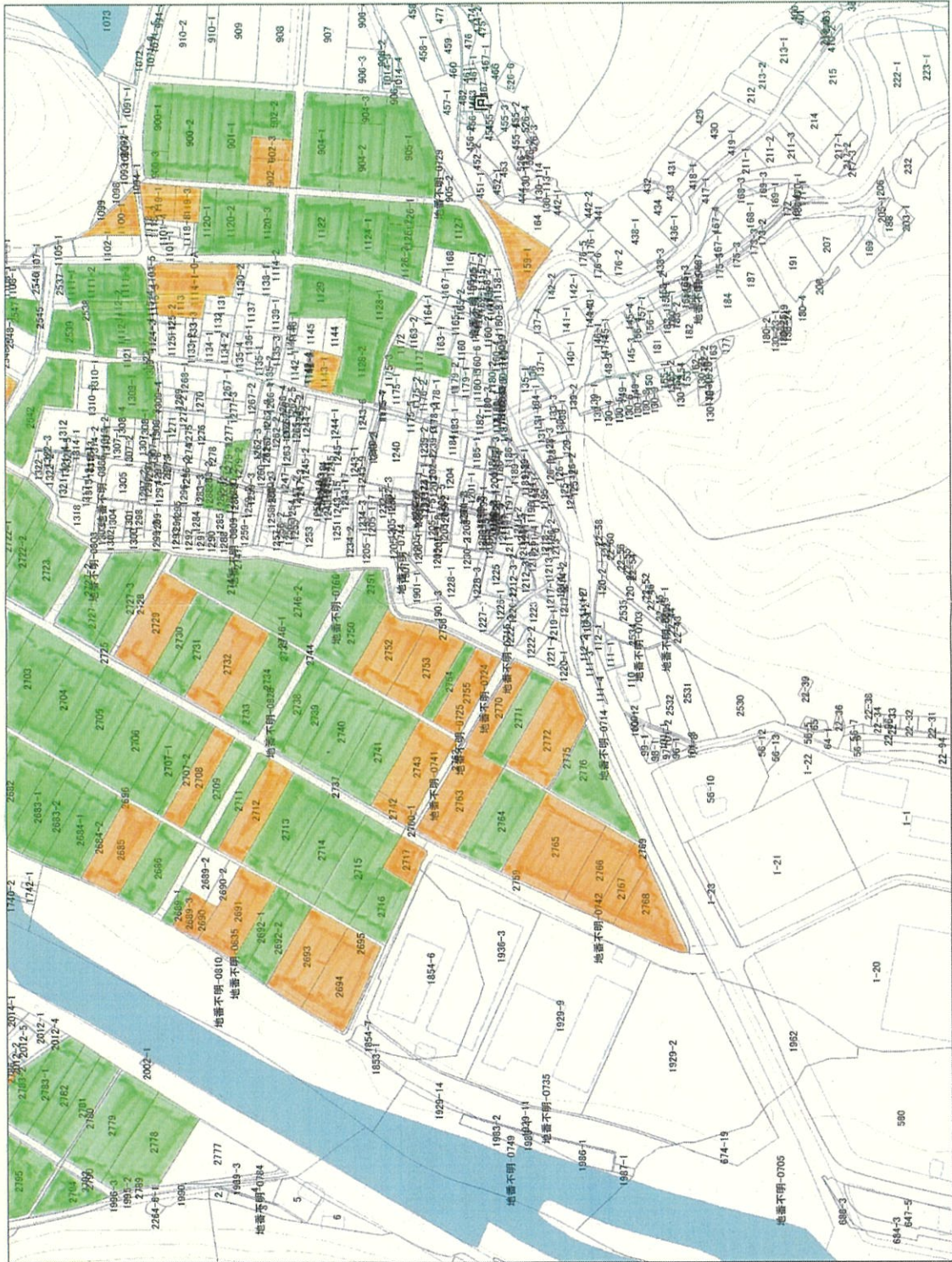


令和6年10月3日





S=1:3000



台和6年10月3日

地域計画

策定年月日	令和7年3月31日
更新年月日	令和8年3月31日 (第1回)
目標年度	令和16年度
市町村名 (市町村コード)	佐用町 (501)
地域名 (地域内農業集落名)	円光寺 (円光寺)

注:「地域名」欄には、協議の場が設けられた区域を記載し、農林業センサスの農業集落名を記載してください。

1 地域における農業の将来の在り方

(1) 地域計画の区域の状況

区域内の農用地等面積(農業上の利用が行われる農用地等の区域)	13.31 ha
① 農業振興地域のうち農用地区域内の農地面積	13.20 ha
② 田の面積	12.97 ha
③ 畑の面積(果樹、茶等を含む)	0.35 ha
④ 区域内において、規模縮小などの意向のある農地面積の合計	1.67 ha
⑤ 区域内において、今後農業を担う者が引き受ける意向のある農地面積の合計	40.00 ha
(参考) 区域内における75才以上の農業者の農地面積の合計	2.40 ha
うち後継者不在の農業者の農地面積の合計	2.40 ha
(備考) ⑤は佐用町内で引き受ける意向のあるすべての農地面積の合計	

注1:①については、農業振興地域担当部局と調整の上、記載してください。  
 2:②及び③については、農業委員会の農地台帳の面積(現況地目)に基づき記載してください。  
 3:④については、規模縮小又は離農の意向のある農地面積を記載してください。  
 4:⑤については、区域内に特定することができない場合には、引き受ける意向のあるすべての農地面積を記載の上、備考欄にその旨記載してください。  
 5:(参考)の区域内における75才以上の農業者の農地面積等については、できる限り記載するように努めてください。  
 6:「区域内の農用地等面積」に遊休農地が含まれている場合には、備考欄にその面積を記載してください。

(2) 地域農業の現状及び課題

現時点においては、認定農業者への集積が進んでいるが、今後は高齢化が進むことが懸念されるため、将来を見据えた管理・保全方法が必要である。

(3) 地域における農業の将来の在り方(作物の生産や栽培方法については、必須記載事項)

当集落での農業の在り方は、一部自作されている農業者を除き、認定農業者に一任する。

2 農業の将来の在り方に向けた農用地の効率的かつ総合的な利用に関する目標

(1) 農用地の効率的かつ総合的な利用に関する方針			
農地バンクへの貸付を進めつつ、高齢化が一層進む現状を考慮して、担い手への農地の集積・集約化を図る。			
(2) 担い手(効率的かつ安定的な経営を営む者)に対する農用地の集積に関する目標			
現状の集積率	63.8 %	将来の目標とする集積率	64.8 %
(3) 農用地の集団化(集約化)に関する目標			
持続的な管理・保全のために自作不能の農地は集約化を行う。			



注1:「属性」欄には、認定農業は「認農」、認定新規就農者は「認就」、法人化を行うことが確実であると市町村が判断する集落営農は「集」、基本構想水準到達者は「到達」、農業協同組合は「農協」、農業支援サービス事業者(農協を除く)は「サ」、上記に該当しない農用地等を継続的に利用する者は「利用者」の属性を記載してください。

2:「経営面積」「作業受託面積」欄には、地域計画の対象地域内における農業を担う者の経営面積、作業受託面積を記載してください。

3:農業を担う者に位置付ける場合は、できる限りその者から同意を得ていること。

4:作業受託面積には、基幹3作業の実面積を記載してください。なお特定農作業受託面積は、作業受託面積に含めず、経営面積に含めてください。

5:備考欄には、農業を担う者として位置付けられた者に不測の事態に備えて、代わりに利用する者を記載するよう努めてください。

5 農業支援サービス事業者一覧(任意記載事項)

番号	事業者名 (氏名・名称)	作業内容	対象品目

6 目標地図(別添のとおり)

7 基盤法第22条の3(地域計画に係る提案の特例)を活用する場合には、以下を記載してください。

農用地所有者等数(人)		うち計画同意者数(人・%)	
-------------	--	---------------	--

注1:「農用地所有者等」欄には、区域内の農用地等の所有者、賃借人等の使用収益権者の数を記載してください。

注2:「うち計画同意者数」欄には、同意者数を記載してください。

注3:提案する地区の対象となる範囲を目標地図に明記してください。

(留意事項)

農業を担う者を位置付ける際、これらの者の氏名が含まれた地域計画について、法令に基づく手続として、本人の同意なく、関係者の意見聴取や、地域計画の案の縦覧、地域計画の公告を行うことができますが、個人情報保有に当たっては、利用目的をできる限り特定し、本人から直接書面に記録された個人情報を取得するときは、あらかじめ、本人に対し、その利用目的を明示してください。

また、市町村の公報への掲載等とは別に、インターネットの利用により関係者以外の不特定多数に対して情報を提供する場合は、氏名を削除するなど配慮してください。

必要に応じて区域内の農用地の一覧を参考として添付してください。

4 地域内の農業を担う者一覧(目標地図に位置付ける者)

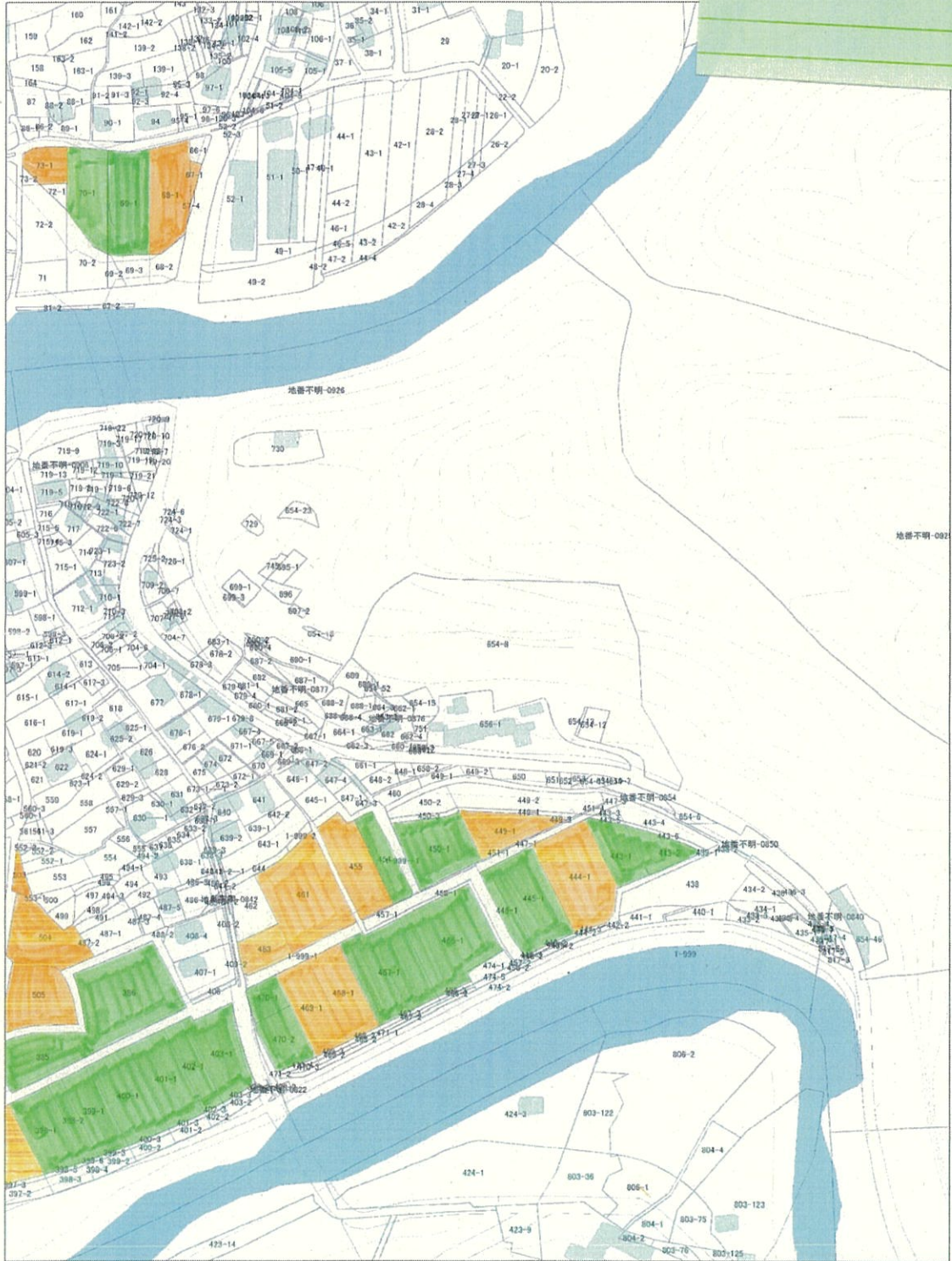
属性	農業を担う者 (氏名・名称)	現状			10年後 (目標年度:令和 16 年度)				
		経営作目等	経営面積	作業受託 面積	経営作目等	経営面積	作業受託 面積	目標地図上 の表示	備考
1	認農	水稲	8.50 ha	ha	水稲	8.63 ha	ha	A	
2	利用者	水稲	0.57 ha	ha	水稲	0.57 ha	ha	B	
3	利用者	水稲、野菜	0.36 ha	ha	水稲、野菜	0.23 ha	ha	B	
4	利用者	保全	0.01 ha	ha	保全	0.01 ha	ha	B	
5	利用者	保全	0.01 ha	ha	保全	0.01 ha	ha	B	
6	利用者	保全	0.15 ha	ha	保全	0.15 ha	ha	B	
7	利用者	保全	0.12 ha	ha	保全	0.12 ha	ha	B	
8	利用者	水稲、保全	1.12 ha	ha	水稲、保全	1.12 ha	ha	B	
9	利用者	野菜	0.02 ha	ha	野菜	0.02 ha	ha	B	
10	利用者	水稲、野菜	0.25 ha	ha	水稲、野菜	0.25 ha	ha	B	
11	利用者	保全	0.03 ha	ha	保全	0.03 ha	ha	B	
12	利用者	保全	0.27 ha	ha	保全	0.27 ha	ha	B	
13	利用者	保全	0.11 ha	ha	保全	0.11 ha	ha	B	
14	利用者	保全	0.15 ha	ha	保全	0.15 ha	ha	B	
15	利用者	保全	0.11 ha	ha	保全	0.11 ha	ha	B	
16	利用者	水稲、保全	0.52 ha	ha	水稲、保全	0.52 ha	ha	B	
17	利用者	水稲	0.71 ha	ha	水稲	0.71 ha	ha	B	
18	利用者	保全	0.02 ha	ha	保全	0.02 ha	ha	B	
19	利用者	保全	0.14 ha	ha	保全	0.14 ha	ha	B	
20	利用者	保全	0.06 ha	ha	保全	0.06 ha	ha	B	
21	利用者	保全	0.05 ha	ha	保全	0.05 ha	ha	B	
22	利用者	保全	0.02 ha	ha	保全	0.02 ha	ha	B	
23	今後検討		0.01 ha	ha		0.01 ha	ha	C	
24			ha	ha		ha	ha		
25			ha	ha		ha	ha		
26			ha	ha		ha	ha		
27			ha	ha		ha	ha		
28			ha	ha		ha	ha		
29			ha	ha		ha	ha		
30			ha	ha		ha	ha		
31			ha	ha		ha	ha		
32			ha	ha		ha	ha		
33			ha	ha		ha	ha		
34			ha	ha		ha	ha		
35			ha	ha		ha	ha		
36			ha	ha		ha	ha		
37			ha	ha		ha	ha		
38			ha	ha		ha	ha		
39			ha	ha		ha	ha		
40			ha	ha		ha	ha		
41			ha	ha		ha	ha		
42			ha	ha		ha	ha		
43			ha	ha		ha	ha		
44			ha	ha		ha	ha		
45			ha	ha		ha	ha		
46			ha	ha		ha	ha		
47			ha	ha		ha	ha		
48			ha	ha		ha	ha		
49			ha	ha		ha	ha		
50			ha	ha		ha	ha		
51			ha	ha		ha	ha		
52			ha	ha		ha	ha		
53			ha	ha		ha	ha		
54			ha	ha		ha	ha		
55			ha	ha		ha	ha		
56			ha	ha		ha	ha		
57			ha	ha		ha	ha		
58			ha	ha		ha	ha		
59			ha	ha		ha	ha		
60			ha	ha		ha	ha		
61			ha	ha		ha	ha		
62			ha	ha		ha	ha		
63			ha	ha		ha	ha		



S=1:2500

円光寺 目標地図

- A 
- B 
- C 



令和6年9月20日



S=1:2500



令和6年9月20日

地域計画

策定年月日	令和7年3月31日
更新年月日	令和8年3月31日 (第1回)
目標年度	令和16年度
市町村名 (市町村コード)	佐用町 (501)
地域名 (地域内農業集落名)	下秋里 (下秋里)

注:「地域名」欄には、協議の場が設けられた区域を記載し、農林業センサスの農業集落名を記載してください。

1 地域における農業の将来の在り方

(1) 地域計画の区域の状況

区域内の農用地等面積(農業上の利用が行われる農用地等の区域)	16.36 ha
① 農業振興地域のうち農用地区域内の農地面積	15.62 ha
② 田の面積	15.74 ha
③ 畑の面積(果樹、茶等を含む)	0.62 ha
④ 区域内において、規模縮小などの意向のある農地面積の合計	4.77 ha
⑤ 区域内において、今後農業を担う者が引き受ける意向のある農地面積の合計	50.00 ha
(参考)区域内における75才以上の農業者の農地面積の合計	6.89 ha
うち後継者不在の農業者の農地面積の合計	6.14 ha
(備考) ⑤は佐用町内で引き受ける意向のあるすべての農地面積の合計	

- 注1:①については、農業振興地域担当部局と調整の上、記載してください。  
 2:②及び③については、農業委員会の農地台帳の面積(現況地目)に基づき記載してください。  
 3:④については、規模縮小又は離農の意向のある農地面積を記載してください。  
 4:⑤については、区域内に特定することができない場合には、引き受ける意向のあるすべての農地面積を記載の上、備考欄にその旨記載してください。  
 5:(参考)の区域内における〇才以上の農業者の農地面積等については、できる限り記載するように努めてください。  
 6:「区域内の農用地等面積」に遊休農地が含まれている場合には、備考欄にその面積を記載してください。

(2) 地域農業の現状及び課題

現時点においては、認定農業者への集積が進んでいるが、今後は高齢化が進むことが懸念されるため、将来を見据えた管理・保全方法が必要である。

(3) 地域における農業の将来の在り方(作物の生産や栽培方法については、必須記載事項)

当集落での農業の在り方は、一部自作されている農業者を除き、認定農業者に一任する。

2 農業の将来の在り方に向けた農用地の効率的かつ総合的な利用に関する目標

(1) 農用地の効率的かつ総合的な利用に関する方針			
農地バンクへの貸付を進めつつ、高齢化が一層進む現状を考慮して、担い手への農地の集積・集約化を図る。			
(2) 担い手(効率的かつ安定的な経営を営む者)に対する農用地の集積に関する目標			
現状の集積率	84.9 %	将来の目標とする集積率	<u>86.3</u> %
(3) 農用地の集団化(集約化)に関する目標			
持続的な管理・保全のために自作不能の農地は集約化を行う。			



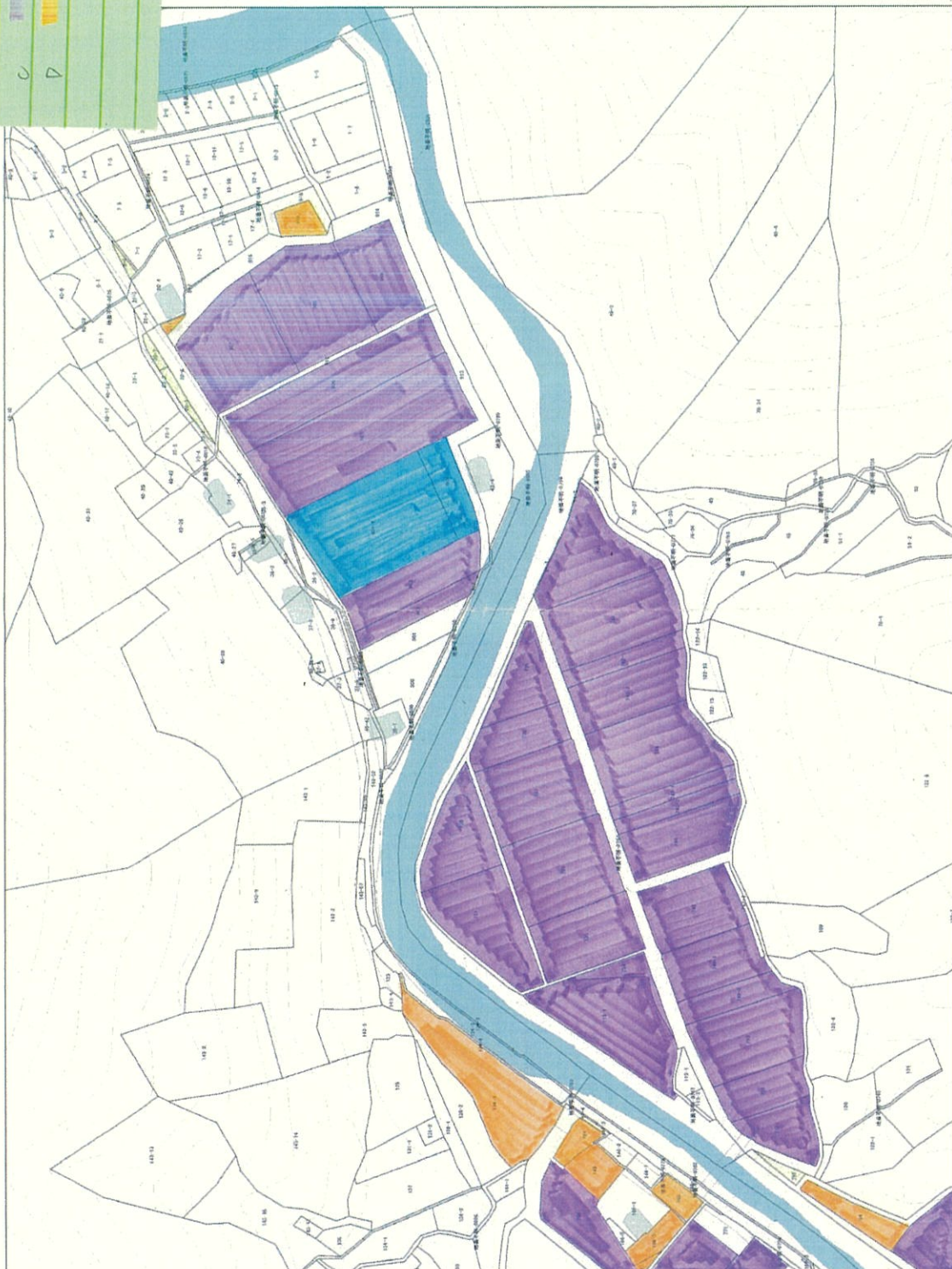


4 地域内の農業を担う者一覧(目標地図に位置付ける者)

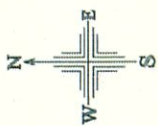
属性	農業を担う者 (氏名・名称)	現状			10年後 (目標年度:令和 16 年度)				
		経営作目等	経営面積	作業受託 面積	経営作目等	経営面積	作業受託 面積	目標地図上 の表示	備考
1	認就	イチゴ	0.38 ha	ha	イチゴ	0.38 ha	ha	A	
2	認農	水稲・麦・大豆	6.15 ha	ha	水稲・麦・大豆	6.15 ha	ha	B	
3	認農	水稲・麦・大豆	7.36 ha	ha	水稲・麦・大豆	7.60 ha	ha	C	
4	利用者	保全	0.19 ha	ha	保全	0.19 ha	ha	D	
5	利用者	水稲、野菜	0.22 ha	ha	水稲、野菜	0.22 ha	ha	D	
6	利用者	水稲、野菜	0.07 ha	ha	水稲、野菜	0.07 ha	ha	D	
7	利用者	保全	0.03 ha	ha	保全	0.03 ha	ha	D	
8	利用者	保全	0.10 ha	ha	保全	0.10 ha	ha	D	
9	利用者	保全	0.18 ha	ha	保全	0.18 ha	ha	D	
10	利用者	保全	0.10 ha	ha	保全	0.10 ha	ha	D	
11	利用者	野菜	0.04 ha	ha	野菜	0.04 ha	ha	D	
12	利用者	保全	0.07 ha	ha	保全	0.07 ha	ha	D	
13	利用者	野菜	0.08 ha	ha	野菜	0.08 ha	ha	D	
14	利用者	保全	0.06 ha	ha	保全	0.06 ha	ha	D	
15	利用者	水稲、野菜	0.55 ha	ha	水稲、野菜	0.55 ha	ha	D	
16	利用者	水稲、大豆	0.32 ha	ha	水稲、大豆	0.32 ha	ha	D	
17	利用者	保全	0.05 ha	ha	保全	0.05 ha	ha	D	
18	利用者	保全	0.02 ha	ha	保全	0.02 ha	ha	D	
19	利用者	保全	0.004 ha	ha	保全	0.004 ha	ha	D	
20	利用者	保全	0.03 ha	ha	保全	0.03 ha	ha	D	
21	利用者	保全	0.02 ha	ha	保全	0.02 ha	ha	D	
22	利用者		ha	ha	野菜	0.09 ha	ha	D	
23			ha	ha		ha	ha		
24			ha	ha		ha	ha		
25			ha	ha		ha	ha		
26			ha	ha		ha	ha		
27			ha	ha		ha	ha		
28			ha	ha		ha	ha		
29			ha	ha		ha	ha		
30			ha	ha		ha	ha		
31			ha	ha		ha	ha		
32			ha	ha		ha	ha		
33			ha	ha		ha	ha		
34			ha	ha		ha	ha		
35			ha	ha		ha	ha		
36			ha	ha		ha	ha		
37			ha	ha		ha	ha		
38			ha	ha		ha	ha		
39			ha	ha		ha	ha		
40			ha	ha		ha	ha		
41			ha	ha		ha	ha		
42			ha	ha		ha	ha		
43			ha	ha		ha	ha		
44			ha	ha		ha	ha		
45			ha	ha		ha	ha		
46			ha	ha		ha	ha		
47			ha	ha		ha	ha		
48			ha	ha		ha	ha		
49			ha	ha		ha	ha		
50			ha	ha		ha	ha		
51			ha	ha		ha	ha		
52			ha	ha		ha	ha		
53			ha	ha		ha	ha		
54			ha	ha		ha	ha		
55			ha	ha		ha	ha		
56			ha	ha		ha	ha		
57			ha	ha		ha	ha		
58			ha	ha		ha	ha		
59			ha	ha		ha	ha		
60			ha	ha		ha	ha		
61			ha	ha		ha	ha		
62			ha	ha		ha	ha		
63			ha	ha		ha	ha		

下秋里 目標地圖

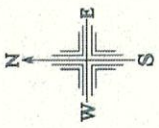
- A
- B
- C
- D



S=1:2000



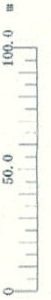
令和6年10月8日

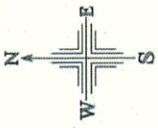


S=1:2000

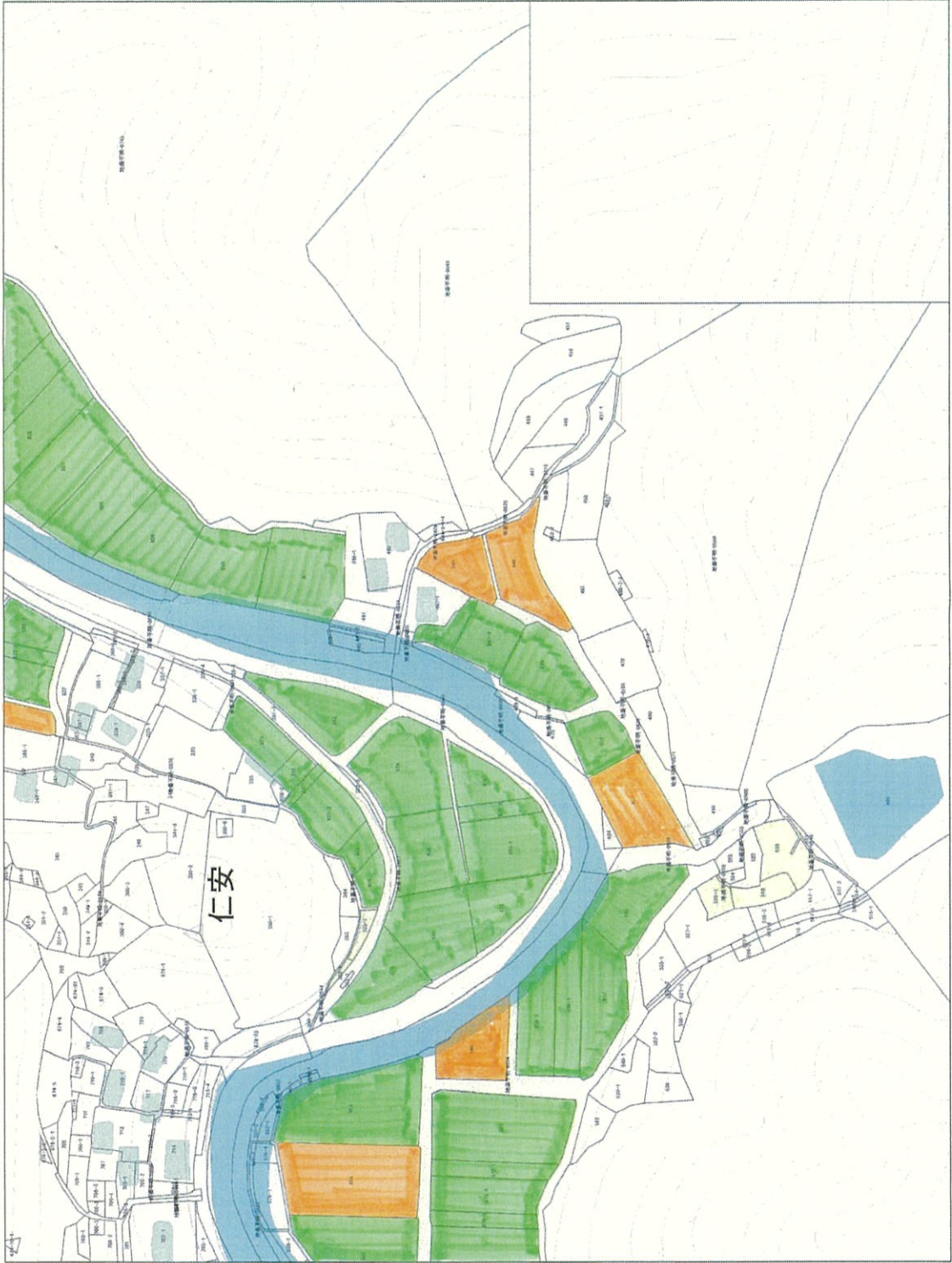


令和6年10月8日





S=1:2000

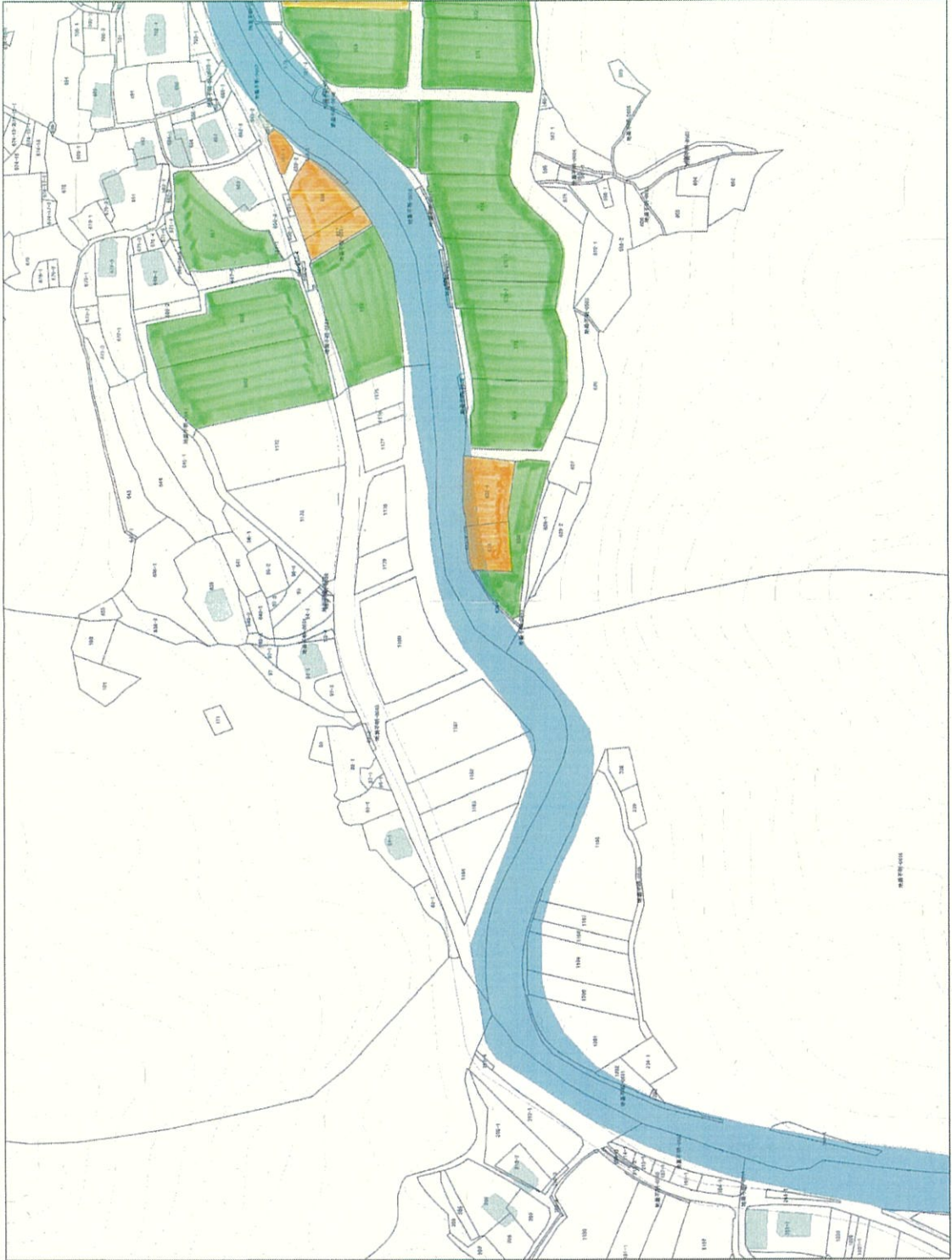


令和6年10月8日





S=1:2000



令和6年10月8日

地域計画

策定年月日	令和8年3月31日
更新年月日	( )
目標年度	令和16年度
市町村名 (市町村コード)	佐用町 ( 501 )
地域名 (地域内農業集落名)	西新宿 ( 西新宿 )

注:「地域名」欄には、協議の場が設けられた区域を記載し、農林業センサスの農業集落名を記載してください。

1 地域における農業の将来の在り方

(1) 地域計画の区域の状況

区域内の農用地等面積(農業上の利用が行われる農用地等の区域)	7.45 ha
① 農業振興地域のうち農用地区域内の農地面積	0.00 ha
② 田の面積	0.00 ha
③ 畑の面積(果樹、茶等を含む)	0.00 ha
④ 区域内において、規模縮小などの意向のある農地面積の合計	0.00 ha
⑤ 区域内において、今後農業を担う者が引き受ける意向のある農地面積の合計	0.00 ha
(参考)区域内における75才以上の農業者の農地面積の合計	0.00 ha
うち後継者不在の農業者の農地面積の合計	0.00 ha
(備考) ⑤は佐用町内で引き受ける意向のあるすべての農地面積の合計	

- 注1:①については、農業振興地域担当部局と調整の上、記載してください。  
 2:②及び③については、農業委員会の農地台帳の面積(現況地目)に基づき記載してください。  
 3:④については、規模縮小又は離農の意向のある農地面積を記載してください。  
 4:⑤については、区域内に特定することができない場合には、引き受ける意向のあるすべての農地面積を記載の上、備考欄にその旨記載してください。  
 5:(参考)の区域内における75才以上の農業者の農地面積等については、できる限り記載するように努めてください。  
 6:「区域内の農用地等面積」に遊休農地が含まれている場合には、備考欄にその面積を記載してください。

(2) 地域農業の現状及び課題

高齢化が進んでおり、将来を見据えた管理・保全方法が必要である。

(3) 地域における農業の将来の在り方(作物の生産や栽培方法については、必須記載事項)

農業上の利用が行われる農用地等がないため、定期的な圃場管理を行う。

2 農業の将来の在り方に向けた農用地の効率的かつ総合的な利用に関する目標

(1)農用地の効率的かつ総合的な利用に関する方針			
農地バンクへの貸付を進めつつ、高齢化が一層進む現状を考慮して、担い手への農地の集積・集約化を図る。			
(2)担い手(効率的かつ安定的な経営を営む者)に対する農用地の集積に関する目標			
現状の集積率	0 %	将来の目標とする集積率	0 %
(3)農用地の集団化(集約化)に関する目標			
地域の高齢化が進んでいるため、持続的な管理・保全のために自作不能の農地は集約化を行う。			

3 農業者及び区域内の関係者が2の目標を達成するためとるべき必要な措置

(1)農用地の集積、集団化の取組
外部の担い手を発掘する。
(2)農地中間管理機構の活用方法
農地所有者は受け手、出し手に関わらず、原則として農地を機構に貸付けていくよう、集落全体で検討していく。 当面は耕作を希望する所有者にあっても、営農の継続が困難となった場合にスムーズに中心となる担い手に引き継げるよう、自分の農地であっても機構を通じて利用権設定を行うよう集落で協議を続ける。
(3)基盤整備事業への取組
現状、水路・農道の老朽化が心配され、また、担い手への農地集積を図るためには区画の大規模化を検討する必要があるため、今後、集落で協議を進め補助事業等を活用した対策を図る。
(4)多様な経営体の確保・育成の取組
今後、区域内で就農の意向のある者がある場合は、担い手と協議しつつ町、県及びJAと連携し、相談から定着まで切れ目なく取組んでいく。
(5)農業協同組合等の農業支援サービス事業体等への農作業委託の取組
耕作者に一任する。

以下任意記載事項(地域の実情に応じて、必要な事項を選択し、取組内容を記載してください)

<input checked="" type="checkbox"/> ①鳥獣被害防止対策	<input checked="" type="checkbox"/> ②有機・減農薬・減肥料	<input checked="" type="checkbox"/> ③スマート農業	<input checked="" type="checkbox"/> ④畑地化・輸出等	<input checked="" type="checkbox"/> ⑤果樹等
<input checked="" type="checkbox"/> ⑥燃料・資源作物等	<input checked="" type="checkbox"/> ⑦保全・管理等	<input checked="" type="checkbox"/> ⑧農業用施設	<input checked="" type="checkbox"/> ⑨耕畜連携	<input type="checkbox"/> ⑩その他

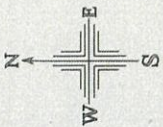
【選択した上記の取組内容】

①公道や小河川を經由しての侵入が見受けられる場合には、新たに団地囲みの防護柵の設置等を行う。また、地域による集落点検マップづくりや捕獲体制の構築等に取組む。  
 ②有機農業、減農薬、減肥料を検討し、環境負荷低減に努める。  
 ③ドローンや自動操舵及び可変施肥等の機能の付いたスマート農機の導入を検討し、農作業の効率化及び生産コストの削減を図る。  
 ④畑地化及び輸出等を検討し、経営改善を図る。  
 ⑤水稻、野菜等以外の作物の生産を検討し、収益性の向上を図る。  
 ⑥エネルギー源及び製品材料等になる作物を検討し、収益性の向上や温暖化対策等に努める。  
 ⑦担い手、非農家と連携し、地域ぐるみの農道・用排水路等の維持管理を行い、定期的な保全活動を行う。また、日本型直接支払制度の活用も検討し、安定した経営ができるように務める。  
 ⑧担い手の営農や農業を担う者の利用状況を考慮し、保管・出荷・調整・加工施設等の共同施設の新設及び集約化を検討する。  
 ⑨畜産事業者と耕種農家とで耕畜連携等への取り組みを検討し、地域内での資源循環による収支改善を推進し、地域内の経済発展を目指す。

4 地域内の農業を担う者一覧(目標地図に位置付ける者)

属性	農業を担う者 (氏名・名称)	現状			10年後 (目標年度:令和16年度)				
		経営作目等	経営面積	作業受託面積	経営作目等	経営面積	作業受託面積	目標地図上の表示	備考
認農		養豚	3.00 ha	ha	養豚	3.00 ha	ha	A	
認農		肉用牛	0.43 ha	ha	肉用牛	0.43 ha	ha	B	
利用者		酪農	3.32 ha	ha	酪農	3.32 ha	ha	C	
利用者		肉用牛	0.71 ha	ha	肉用牛	0.71 ha	ha	D	
			ha	ha		ha	ha		
			ha	ha		ha	ha		
			ha	ha		ha	ha		
			ha	ha		ha	ha		
			ha	ha		ha	ha		
			ha	ha		ha	ha		
			ha	ha		ha	ha		
			ha	ha		ha	ha		
			ha	ha		ha	ha		
			ha	ha		ha	ha		
			ha	ha		ha	ha		
			ha	ha		ha	ha		
			ha	ha		ha	ha		
			ha	ha		ha	ha		
計	4経営体		7.45 ha	0 ha		7.45 ha	0 ha		





S=1:3500

西新宿 目標地図

- A 
- B 
- C 
- D 



地域計画

策定年月日	令和7年3月31日
更新年月日	令和8年3月31日 ( 第1回 )
目標年度	令和16年度
市町村名 (市町村コード)	佐用町 ( 501 )
地域名 (地域内農業集落名)	大日山 ( 大日山 )

注:「地域名」欄には、協議の場が設けられた区域を記載し、農林業センサスの農業集落名を記載してください。

1 地域における農業の将来の在り方

(1) 地域計画の区域の状況

区域内の農用地等面積(農業上の利用が行われる農用地等の区域)	3.07 ha
① 農業振興地域のうち農用地区域内の農地面積	1.14 ha
② 田の面積	1.10 ha
③ 畑の面積(果樹、茶等を含む)	1.97 ha
④ 区域内において、規模縮小などの意向のある農地面積の合計	1.57 ha
⑤ 区域内において、今後農業を担う者が引き受ける意向のある農地面積の合計	0.00 ha
(参考)区域内における75才以上の農業者の農地面積の合計	0.19 ha
うち後継者不在の農業者の農地面積の合計	0.19 ha
(備考)	
⑤は佐用町内で引き受ける意向のあるすべての農地面積の合計	

- 注1:①については、農業振興地域担当部局と調整の上、記載してください。  
 2:②及び③については、農業委員会の農地台帳の面積(現況地目)に基づき記載してください。  
 3:④については、規模縮小又は離農の意向のある農地面積を記載してください。  
 4:⑤については、区域内に特定することができない場合には、引き受ける意向のあるすべての農地面積を記載の上、備考欄にその旨記載してください。  
 5:(参考)の区域内における75才以上の農業者の農地面積等については、できる限り記載するように努めてください。  
 6:「区域内の農用地等面積」に遊休農地が含まれている場合には、備考欄にその面積を記載してください。

(2) 地域農業の現状及び課題

高齢化が進んでおり、将来を見据えた管理・保全方法が必要である。
---------------------------------

(3) 地域における農業の将来の在り方(作物の生産や栽培方法については、必須記載事項)

担い手の確保が急務であるが、小規模な集落であり、集落内での人材確保は困難。外部の担い手の参入を検討し、その担い手に作物及び生産方法を一任する。
---

2 農業の将来の在り方に向けた農用地の効率的かつ総合的な利用に関する目標

(1)農用地の効率的かつ総合的な利用に関する方針			
農地バンクへの貸付を進めつつ、高齢化が一層進む現状を考慮して、担い手への農地の集積・集約化を図る。			
(2)担い手(効率的かつ安定的な経営を営む者)に対する農用地の集積に関する目標			
現状の集積率	0 %	将来の目標とする集積率	0 %
(3)農用地の集団化(集約化)に関する目標			
地域の高齢化が進んでいるため、持続的な管理・保全のために自作不能の農地は集約化を行う。			

3 農業者及び区域内の関係者が2の目標を達成するためとるべき必要な措置

(1)農用地の集積、集団化の取組
外部の担い手を発掘する。
(2)農地中間管理機構の活用方法
農地所有者は受け手、出し手に関わらず、原則として農地を機構に貸付けていくよう、集落全体で検討していく。 当面は耕作を希望する所有者にあっても、営農の継続が困難となった場合にスムーズに中心となる担い手に引き継げるよう、自分の農地であっても機構を通して利用権設定を行うよう集落で協議を続ける。
(3)基盤整備事業への取組
現状、水路・農道の老朽化が心配され、また、担い手への農地集積を図るためには区画の大規模化を検討する必要があるため、今後、集落で協議を進め補助事業等を活用した対策を図る。
(4)多様な経営体の確保・育成の取組
今後、区域内で就農の意向のある者がある場合は、担い手と協議しつつ町、県及びJAと連携し、相談から定着まで切れ目なく取組んでいく。
(5)農業協同組合等の農業支援サービス事業者等への農作業委託の取組
耕作者に一任する。

以下任意記載事項(地域の実情に応じて、必要な事項を選択し、取組内容を記載してください)

<input checked="" type="checkbox"/>	①鳥獣被害防止対策	<input checked="" type="checkbox"/>	②有機・減農薬・減肥料	<input checked="" type="checkbox"/>	③スマート農業	<input checked="" type="checkbox"/>	④畑地化・輸出等	<input checked="" type="checkbox"/>	⑤果樹等
<input checked="" type="checkbox"/>	⑥燃料・資源作物等	<input checked="" type="checkbox"/>	⑦保全・管理等	<input checked="" type="checkbox"/>	⑧農業用施設	<input checked="" type="checkbox"/>	⑨耕畜連携	<input type="checkbox"/>	⑩その他

【選択した上記の取組内容】

- ①公道や小河川を経由しての侵入が見受けられる場合には、新たに団地囲みの防護柵の設置等を行う。また、地域による集落点検マップづくりや捕獲体制の構築等に取組む。
- ②有機農業、減農薬、減肥料を検討し、環境負荷低減に努める。
- ③ドローンや自動操舵及び可変施肥等の機能の付いたスマート農機の導入を検討し、農作業の効率化及び生産コストの削減を図る。
- ④畑地化及び輸出等を検討し、経営改善を図る。
- ⑤水稻、野菜等以外の作物の生産を検討し、収益性の向上を図る。
- ⑥エネルギー源及び製品材料等になる作物を検討し、収益性の向上や温暖化対策等に努める。
- ⑦担い手、非農家と連携し、地域ぐるみの農道・用排水路等の維持管理を行い、定期的な保全活動を行う。また、日本型直接支払制度の活用も検討し、安定した経営ができるように務める。
- ⑧担い手の営農や農業を担う者の利用状況を考慮し、保管・出荷・調整・加工施設等の共同施設の新設及び集約化を検討する。
- ⑨畜産事業者と耕種農家とで耕畜連携等への取り組みを検討し、地域内での資源循環による収支改善を推進し、地域内の経済発展を目指す。

4 地域内の農業を担う者一覧(目標地図に位置付ける者)

属性	農業を担う者 (氏名・名称)	現状			10年後 (目標年度:令和16年度)				
		経営作目等	経営面積	作業受託面積	経営作目等	経営面積	作業受託面積	目標地図上の表示	備考
認農	[黒塗り]	養鶏	1.50 ha	ha	養鶏	1.50 ha	ha	A	
利用者		野菜	0.09 ha	ha	野菜	0.09 ha	ha	B	
利用者		野菜	0.05 ha	ha	野菜	0.05 ha	ha	B	
利用者		野菜	0.20 ha	ha	野菜	0.20 ha	ha	B	
利用者		野菜	0.14 ha	ha	野菜	0.14 ha	ha	B	
利用者		野菜	0.09 ha	ha	野菜	0.09 ha	ha	B	
利用者		野菜、くり	0.31 ha	ha	野菜、くり	0.31 ha	ha	B	
利用者		野菜	0.29 ha	ha	野菜	0.29 ha	ha	B	
利用者		うめ	0.30 ha	ha	うめ	0.30 ha	ha	B	
利用者		野菜	0.01 ha	ha	野菜	0.01 ha	ha	B	
利用者		野菜	0.10 ha	ha	野菜	0.10 ha	ha	B	
			ha	ha		ha	ha		
			ha	ha		ha	ha		
			ha	ha		ha	ha		
			ha	ha		ha	ha		
			ha	ha		ha	ha		
計	11経営体		3.07 ha	0 ha		3.07 ha	0 ha		

- 注1:「属性」欄には、認定農業は「認農」、認定新規就農者は「認就」、法人化を行うことが確実であると市町村が判断する集落営農は「集」、基本構想水準到達者は「到達」、農業協同組合は「農協」、農業支援サービス事業者(農協を除く)は「サ」、上記に該当しない農用地等を継続的に利用する者は「利用者」の属性を記載してください。
- 2:「経営面積」「作業受託面積」欄には、地域計画の対象地域内における農業を担う者の経営面積、作業受託面積を記載してください。
- 3:農業を担う者に位置付ける場合は、できる限りその者から同意を得ていること。
- 4:作業受託面積には、基幹3作業の実面積を記載してください。なお特定農作業受託面積は、作業受託面積に含めず、経営面積に含めてください。
- 5:備考欄には、農業を担う者として位置付けられた者に不測の事態に備えて、代わりに利用する者を記載するよう努めてください。

5 農業支援サービス事業者一覧(任意記載事項)

番号	事業者名 (氏名・名称)	作業内容	対象品目

6 目標地図(別添のとおり)

7 基盤法第22条の3(地域計画に係る提案の特例)を活用する場合には、以下を記載してください。

農用地所有者等数(人)	うち計画同意者数(人・%)
-------------	---------------

- 注1:「農用地所有者等」欄には、区域内の農用地等の所有者、賃借人等の使用収益権者の数を記載してください。
- 注2:「うち計画同意者数」欄には、同意者数を記載してください。
- 注3:提案する地区の対象となる範囲を目標地図に明記してください。

(留意事項)

農業を担う者を位置付ける際、これらの者の氏名が含まれた地域計画について、法令に基づく手続として、本人の同意なく、関係者の意見聴取や、地域計画の案の縦覧、地域計画の公告を行うことができますが、個人情報を保有するに当たっては、利用目的をできる限り特定し、本人から直接書面に記録された個人情報を取得するときは、あらかじめ、本人に対し、その利用目的を明示してください。

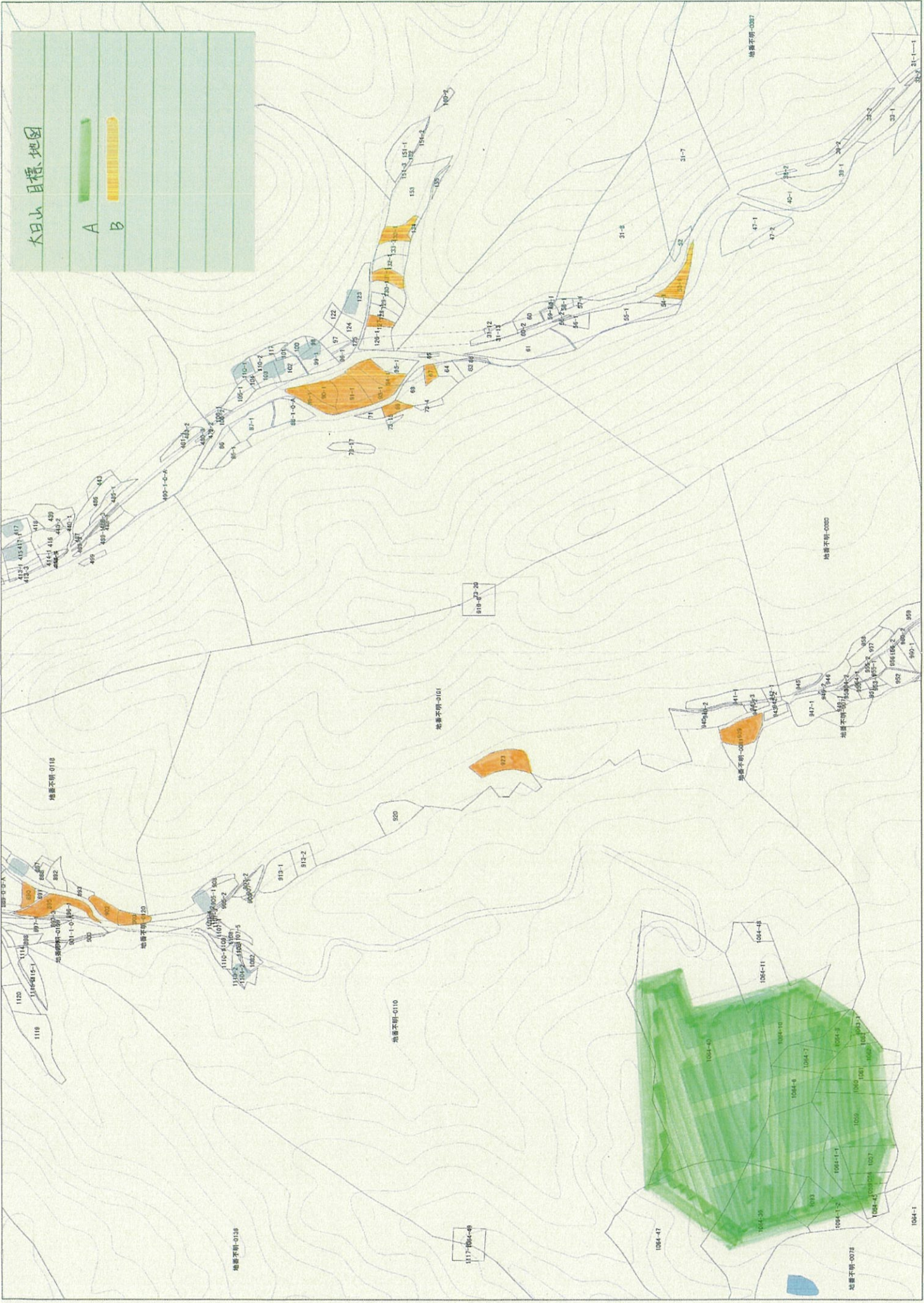
また、市町村の公報への掲載等とは別に、インターネットの利用により関係者以外の不特定多数に対して情報を提供する場合は、氏名を削除するなど配慮してください。

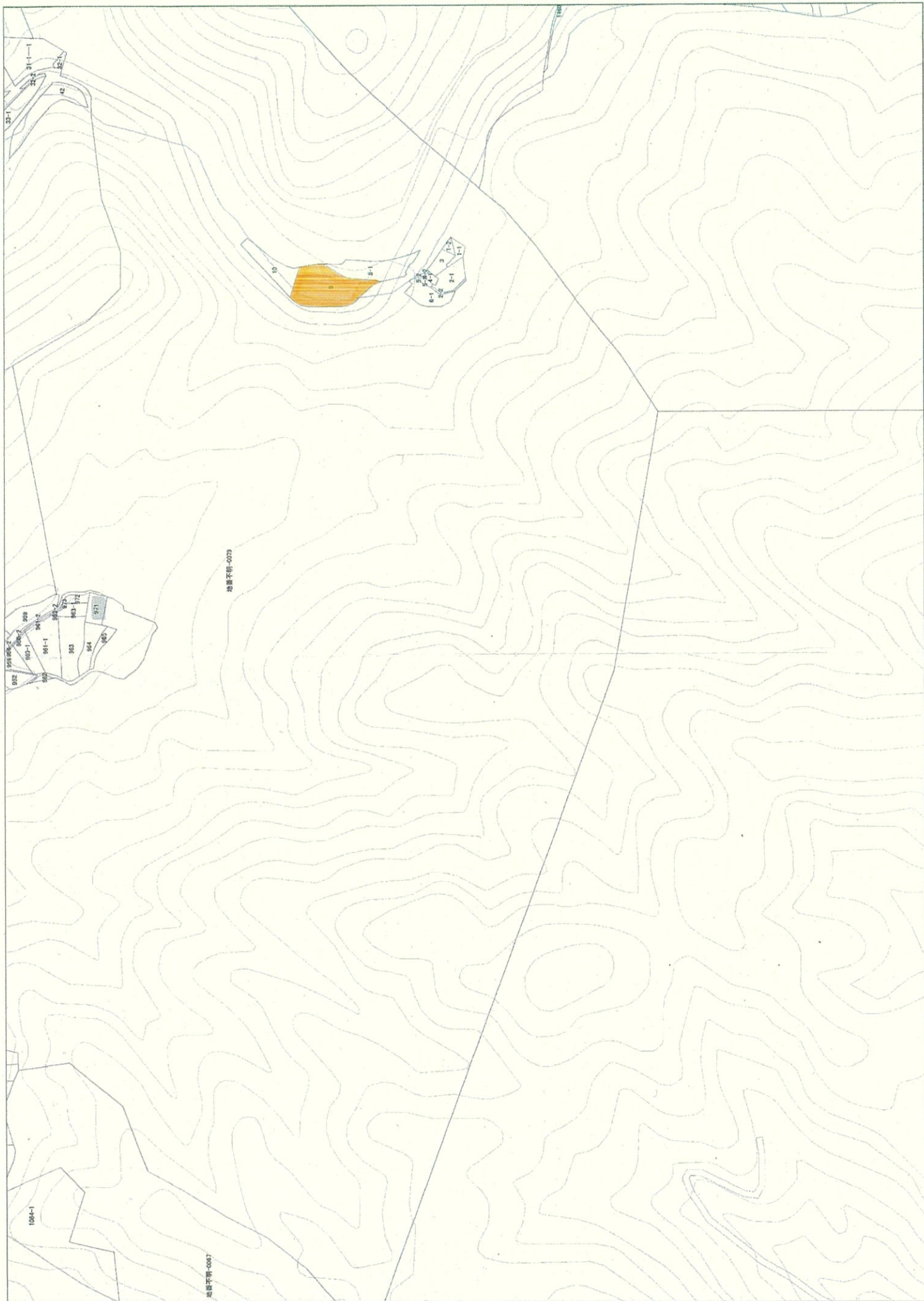
必要に応じて区域内の農用地の一覧を参考として添付してください。

# 大山目標地圖

A

B





地籍不明-0073

地籍不明-0037

104-1

932  
931  
930  
929  
928  
927  
926  
925  
924  
923  
922  
921  
920  
919  
918  
917  
916  
915  
914  
913  
912  
911  
910  
909  
908  
907  
906  
905  
904  
903  
902  
901  
900  
899  
898  
897  
896  
895  
894  
893  
892  
891  
890  
889  
888  
887  
886  
885  
884  
883  
882  
881  
880  
879  
878  
877  
876  
875  
874  
873  
872  
871  
870  
869  
868  
867  
866  
865  
864  
863  
862  
861  
860  
859  
858  
857  
856  
855  
854  
853  
852  
851  
850  
849  
848  
847  
846  
845  
844  
843  
842  
841  
840  
839  
838  
837  
836  
835  
834  
833  
832  
831  
830  
829  
828  
827  
826  
825  
824  
823  
822  
821  
820  
819  
818  
817  
816  
815  
814  
813  
812  
811  
810  
809  
808  
807  
806  
805  
804  
803  
802  
801  
800  
799  
798  
797  
796  
795  
794  
793  
792  
791  
790  
789  
788  
787  
786  
785  
784  
783  
782  
781  
780  
779  
778  
777  
776  
775  
774  
773  
772  
771  
770  
769  
768  
767  
766  
765  
764  
763  
762  
761  
760  
759  
758  
757  
756  
755  
754  
753  
752  
751  
750  
749  
748  
747  
746  
745  
744  
743  
742  
741  
740  
739  
738  
737  
736  
735  
734  
733  
732  
731  
730  
729  
728  
727  
726  
725  
724  
723  
722  
721  
720  
719  
718  
717  
716  
715  
714  
713  
712  
711  
710  
709  
708  
707  
706  
705  
704  
703  
702  
701  
700  
699  
698  
697  
696  
695  
694  
693  
692  
691  
690  
689  
688  
687  
686  
685  
684  
683  
682  
681  
680  
679  
678  
677  
676  
675  
674  
673  
672  
671  
670  
669  
668  
667  
666  
665  
664  
663  
662  
661  
660  
659  
658  
657  
656  
655  
654  
653  
652  
651  
650  
649  
648  
647  
646  
645  
644  
643  
642  
641  
640  
639  
638  
637  
636  
635  
634  
633  
632  
631  
630  
629  
628  
627  
626  
625  
624  
623  
622  
621  
620  
619  
618  
617  
616  
615  
614  
613  
612  
611  
610  
609  
608  
607  
606  
605  
604  
603  
602  
601  
600  
599  
598  
597  
596  
595  
594  
593  
592  
591  
590  
589  
588  
587  
586  
585  
584  
583  
582  
581  
580  
579  
578  
577  
576  
575  
574  
573  
572  
571  
570  
569  
568  
567  
566  
565  
564  
563  
562  
561  
560  
559  
558  
557  
556  
555  
554  
553  
552  
551  
550  
549  
548  
547  
546  
545  
544  
543  
542  
541  
540  
539  
538  
537  
536  
535  
534  
533  
532  
531  
530  
529  
528  
527  
526  
525  
524  
523  
522  
521  
520  
519  
518  
517  
516  
515  
514  
513  
512  
511  
510  
509  
508  
507  
506  
505  
504  
503  
502  
501  
500  
499  
498  
497  
496  
495  
494  
493  
492  
491  
490  
489  
488  
487  
486  
485  
484  
483  
482  
481  
480  
479  
478  
477  
476  
475  
474  
473  
472  
471  
470  
469  
468  
467  
466  
465  
464  
463  
462  
461  
460  
459  
458  
457  
456  
455  
454  
453  
452  
451  
450  
449  
448  
447  
446  
445  
444  
443  
442  
441  
440  
439  
438  
437  
436  
435  
434  
433  
432  
431  
430  
429  
428  
427  
426  
425  
424  
423  
422  
421  
420  
419  
418  
417  
416  
415  
414  
413  
412  
411  
410  
409  
408  
407  
406  
405  
404  
403  
402  
401  
400  
399  
398  
397  
396  
395  
394  
393  
392  
391  
390  
389  
388  
387  
386  
385  
384  
383  
382  
381  
380  
379  
378  
377  
376  
375  
374  
373  
372  
371  
370  
369  
368  
367  
366  
365  
364  
363  
362  
361  
360  
359  
358  
357  
356  
355  
354  
353  
352  
351  
350  
349  
348  
347  
346  
345  
344  
343  
342  
341  
340  
339  
338  
337  
336  
335  
334  
333  
332  
331  
330  
329  
328  
327  
326  
325  
324  
323  
322  
321  
320  
319  
318  
317  
316  
315  
314  
313  
312  
311  
310  
309  
308  
307  
306  
305  
304  
303  
302  
301  
300  
299  
298  
297  
296  
295  
294  
293  
292  
291  
290  
289  
288  
287  
286  
285  
284  
283  
282  
281  
280  
279  
278  
277  
276  
275  
274  
273  
272  
271  
270  
269  
268  
267  
266  
265  
264  
263  
262  
261  
260  
259  
258  
257  
256  
255  
254  
253  
252  
251  
250  
249  
248  
247  
246  
245  
244  
243  
242  
241  
240  
239  
238  
237  
236  
235  
234  
233  
232  
231  
230  
229  
228  
227  
226  
225  
224  
223  
222  
221  
220  
219  
218  
217  
216  
215  
214  
213  
212  
211  
210  
209  
208  
207  
206  
205  
204  
203  
202  
201  
200  
199  
198  
197  
196  
195  
194  
193  
192  
191  
190  
189  
188  
187  
186  
185  
184  
183  
182  
181  
180  
179  
178  
177  
176  
175  
174  
173  
172  
171  
170  
169  
168  
167  
166  
165  
164  
163  
162  
161  
160  
159  
158  
157  
156  
155  
154  
153  
152  
151  
150  
149  
148  
147  
146  
145  
144  
143  
142  
141  
140  
139  
138  
137  
136  
135  
134  
133  
132  
131  
130  
129  
128  
127  
126  
125  
124  
123  
122  
121  
120  
119  
118  
117  
116  
115  
114  
113  
112  
111  
110  
109  
108  
107  
106  
105  
104  
103  
102  
101  
100  
99  
98  
97  
96  
95  
94  
93  
92  
91  
90  
89  
88  
87  
86  
85  
84  
83  
82  
81  
80  
79  
78  
77  
76  
75  
74  
73  
72  
71  
70  
69  
68  
67  
66  
65  
64  
63  
62  
61  
60  
59  
58  
57  
56  
55  
54  
53  
52  
51  
50  
49  
48  
47  
46  
45  
44  
43  
42  
41  
40  
39  
38  
37  
36  
35  
34  
33  
32  
31  
30  
29  
28  
27  
26  
25  
24  
23  
22  
21  
20  
19  
18  
17  
16  
15  
14  
13  
12  
11  
10  
9  
8  
7  
6  
5  
4  
3  
2  
1  
0

